令和４年度
鶴岡市中心市街地
通行量調査報告書

実施日　　令和４年９月９日（金）

　　令和４年９月１１日（日）

鶴岡ＴＭＯ・鶴岡市

目次

Ⅰ　中心市街地通行量調査報告書　2
１. 調査趣旨及び日時　2
（１）調査趣旨　2
（２）調査日時　2
２. 調査地点及び調査対象・調査方法　2
（１）調査地点　2
（２）調査対象　2
（３）調査方法　2
令和２年度通行量調査地点位置図　3
３. 調査結果　4
（１）調査結果の概要　4
（２）調査対象別の通行量　4
（３）調査地区別の通行量　13
４. 通行量調査総括　18
（１）平日　18
（２）休日　20
５. 平日休日比較表　22

Ⅱ　各調査地点別一覧　23
・調査地点別表　24

Ⅲ　調査対象別集計表　41
１. 平日（全体、自動車、二輪車、歩行者、二輪車・歩行者）　42
２. 休日（全体、自動車、二輪車、歩行者、二輪車・歩行者）　52

Ⅳ　参考資料　62
１. 今回調査平日・休日比較個表　63
２. 個表　68
（１）平日　68
（２）休日　70

Ⅰ　令和４年度　中心市街地通行量調査報告書

１．調査趣旨及び日時について

（１）調査趣旨

この通行量調査は、鶴岡市中心市街地活性化基本計画に基づき実施している事業効果の測定並びに中心市街地の賑わい状況の把握を目的とする。

（２）調査日時

平　日　令和４年９月９日（金）７：００～１９：００
晴一時雨（降水量１．０㎜）最高気温２７．１度　最低気温１９．７度
休　日　令和４年９月１１日（日）７：００～１９：００
晴（降水量０．０㎜）最高気温３０．０度　最低気温１６．９度

※令和３年度調査
平　日　令和３年９月２４日（金）７：００～１９：００
雨のち曇（降水量５．５㎜）最高気温２３．０度　最低気温１６．８度
休　日　令和３年９月２６日（日）７：００～１９：００
曇時々晴（降水量０．０㎜）最高気温２５．２度　最低気温１６．３度

２．調査内容及び調査地点について

（１）調査地点

鶴岡市中心市街地活性化基本計画で定めた中心市街地区域において、１７の地点で調査を実施。
（令和４年度通行量調査地点位置図　参照）

（２）調査対象

以下の４つに分類し調査を実施。
①自動車（貨物、バス等を含む）
②バイク
③自転車
④歩行者（リヤカー等を含む）

（３）調査方法

上記の４つの対象について、調査地点ごとに以下の２つの項目を調査
・時間帯別（7 時から 19 時まで１時間単位）
・方向別

令和４年度通行量調査地点位置図

10.みゆき通り（荘内銀行本店前）

9.川端通り（川端通りバス停前）

3.山王通り（阿部多不動産前）

20.鶴岡駅地下通路北側入口前

19.マリカ前（東館駐輪場）

15.馬場町（丙申堂前）

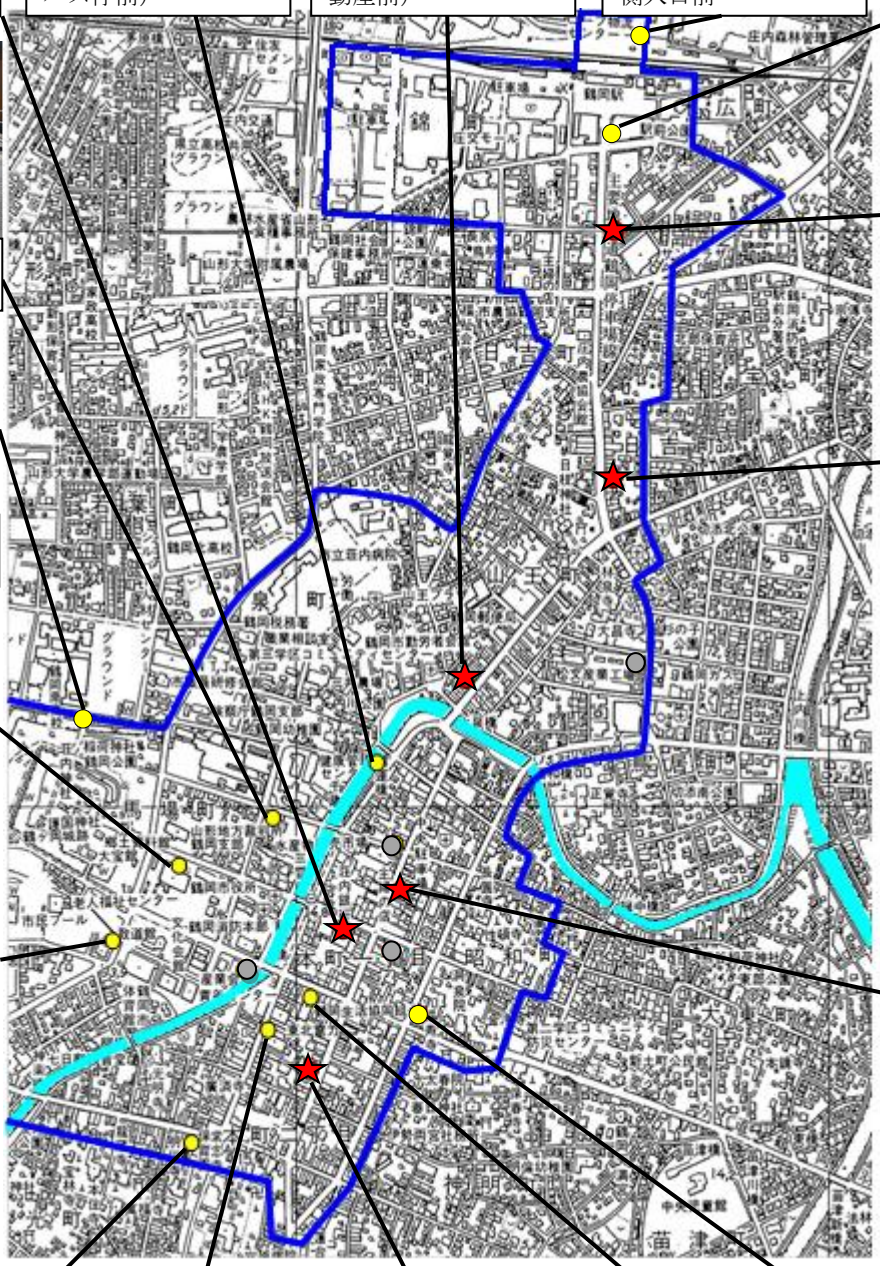

1.駅前通り（鶴岡駅前郵便局前）

21.馬場町（鶴岡公園北広場入口前）

2.日吉通り（お休み処「よりみち」前）

14.馬場町（市役所東口前）

16.馬場町（致道館前）

4.銀座通り（鶴岡Dada前）

12.七日町通り（居酒屋のんちゃん前）

11.一日市通り（池田裏倉庫前）

7.南銀座通り（池田前）

8.十日町通り（リリーほくと商事駐車場前）

6.昭和通り（ポムドテール前）

★：中心市街地活性化基本計画の目標指標の調査地点(６箇所)
●：その他の調査地点(１１箇所)

３．調査結果について

（１）概要

例年同様、秋季の平日・休日において調査を実施した。調査地点は前年と同じ 17 地点で調査を行った。なお、平成 30 年度からの新規調査地点 2 カ所の調査結果は、前年との比較対象としている総通行量などの数値には加算していない。

前年と同じ 14 地点の平日の総通行量は 71,447 台（人）で前年比▲10,953 台（人）、割合にして▲13.3%の減であった。自動車は 64,361 台で▲10,587 台（▲14.1%）の減、二輪車は 3,711 台で 32 台（0.9%）の増、歩行者は 3,375 人で▲398 人（▲10.5%）の減となっている。

休日の総通行量は 45,194 台（人）で前年比▲677 台（人）、▲1.5%の減であった。自動車は 40,639 台で 1,028 台（▲2.5%）の減、二輪車（バイク・自転車）は 2,173 台で 217 台（11.1%）の増、歩行者は 2,382 人で 134 人（6.0%）の増であった。

平日については自動車を中心に全体的に減少している一方、自転車の利用が増加した。前年に比して好天であったことから、外出や通学の手段が自動車から自転車へ置き換わったと考えられる。全体的な通行量の減少については、原油高によるガソリン代の高騰や、前年に比して高温であったことが原因の一部と考えられる。

休日については、全体的な自動車の通行量の減少が全体の減少要因となったものの、二輪車、歩行者の通行量が増加した。前年、今年ともに降水量は無かったことから、ウィズコロナへの新たな移行が進められる中、人流が増えてきていると考えられる。

（２）調査対象別の通行量

１ 総通行量の比較

前年と同じ調査地点（14 地点）における総通行量（自動車、二輪車（バイク・自転車）、歩行者の合計）は、全地点で減少、休日は 6 地点で増加、8 地点で減少となった。

	令和 4 年	令和 3 年	増減率（増減数）
平日	71,447 台（人）	82,400 台（人）	▲13.3%（ 10,953 台（人））
休日	45,194 台（人）	45,871 台（人）	▲1.5%（ 677 台（人））

調査地点の前年調査との比較

増加した地点（上位３地点）

	No	調査地点	増減率（増減数）
平日		なし	%（ 台（人））
			%（ 台（人））
			%（ 台（人））
休日	10	みゆき通り（荘内銀行本店前）	14.0%（ 129 台（人））
	16	馬場町（致道館前）	13.4%（ 874 台（人））
	15	馬場町（丙申堂前）	5.2%（ 39 台（人））

減少した地点（上位３地点）

	No	調査地点	増減率（増減数）
平日	11	一日市通り（池田裏倉庫前）	▲36.4%（ ▲2,192 台（人））
	15	馬場町（丙申堂前）	▲20.5%（ ▲ 497 台（人））
	10	みゆき通り（荘内銀行本店前）	▲18.3%（ ▲ 509 台（人））
休日	11	一日市通り（池田裏倉庫前）	▲27.4%（ ▲ 793 台（人））
	4	銀座通り（鶴岡 Dada 前）	▲15.2%（ ▲ 311 台（人））
	9	川端通り（川端バス停前）	▲12.8%（ ▲ 226 台（人））

２ 自動車通行量の比較

前年と同じ調査地点（14 地点）における自動車の通行量は、平日は全地点で減少した。一方、休日は 6 地点で増加、8 地点で減少した。

	令和４年	令和３年	増減率（増減数）
平日	64,361 台	74,948 台	▲ 14.1%（▲10,587 台）
休日	40,639 台	41,667 台	▲ 2.5% （▲ 1,028 台）

調査地点の前年調査との比較

増加した地点（上位３地点）

	No	調査地点	増減率（増減数）
平日		なし	%（ 台）
			%（ 台）
			%（ 台）
休日	16	馬場町（致道館前）	12.3%（ 743 台）
	10	みゆき通り（荘内銀行本店前）	7.8%（ 53 台）
	8	十日町通り（リリーほくと商事前）	4.3%（ 364 台）

減少した地点（上位３地点）

	No	調査地点	増減率（増減数）
平日	11	一日市通り（池田裏倉庫前）	▲37.4%（▲ 2,067 台）
	14	馬場町（市役所東口前）	▲20.1%（▲ 303 台）
	1	駅前通り（鶴岡駅前郵便局前）	▲18.9%（▲ 884 台）
休日	11	一日市通り（池田裏倉庫前）	▲30.8%（▲ 826 台）
	4	銀座通り（鶴岡 Dada 前）	▲18.4%（▲ 294 台）
	14	馬場町（市役所東口前）	▲14.0%（▲ 70 台）

３ 二輪車通行量の比較

前年と同じ調査地点（14 地点）における二輪車の通行量は、平日は 11 地点で増加、3 地点で減少した。休日についても、11 地点で増加、3 地点で減少した。

	令和４年	令和３年	前年度比増減率（増減数）
平日	3,711 台	3,679 台	0.9%（ 32 台）
休日	2,173 台	1,956 台	11.1%（ 217 台）

調査地点の前年調査との比較

増加した地点（上位３地点）

	No	調査地点	増減率（増減数）
平日	6	昭和通り（ポムドテール前）	35.3%（ 48 台）
	8	十日町通り（リリーほくと商事前）	19.5%（ 78 台）
	2	日吉通り（お休み処「よりみち」前）	11.3%（ 34 台）
休日	16	馬場町（致道館前）	28.9%（ 69 台）
	2	日吉通り（お休み処「よりみち」前）	24.0%（ 46 台）
	10	みゆき通り（荘内銀行本店前）	22.0%（ 11 台）

減少した地点（上位３地点）

	No	調査地点	増減率（増減数）
平日	15	馬場町（丙申堂前）	▲42.8%（▲ 122 台）
	11	一日市通り（池田裏倉庫前）	▲31.5%（▲ 75 台）
	12	七日町通り（のんちゃん前）	▲15.9%（▲ 28 台）
休日	6	昭和通り（ポムドテール前）	▲11.5%（▲ 12 台）
	15	馬場町（丙申堂前）	▲ 3.0%（▲ 2 台）
	8	十日町通り（リリーほくと商事前）	▲ 2.3%（▲ 7 台）

３－１　バイク通行量の比較

	令和４年	令和３年	前年度比増減率（増減数）
平日	539 台	612 台	▲11.9%（ ▲73 台）
休日	411 台	315 台	30.5%（ 96 台）

調査地点の前年調査との比較

増加した地点（上位３地点）

	No	調査地点	増減率（増減数）
平日	8	十日町通り（リリーほくと商事前）	23.8%（ 10 台）
	10	みゆき通り（荘内銀行本店前）	17.6%（ 3 台）
	6	昭和通り（ポムドテール前）	16.7%（ 4 台）
休日	15	馬場町（丙申堂前）	200.0%（ 4 台）
	16	馬場町（致道館前）	157.9%（ 30 台）
	9	川端通り（川端バス停前）	128.6%（ 9 台）

減少した地点（上位３地点）

	No	調査地点	増減率（増減数）
平日	15	馬場町（丙申堂前）	▲83.3%（▲ 50 台）
	1	駅前通り（鶴岡駅前郵便局前）	▲25.0%（▲ 7 台）
	7	南銀座通り（南銀座池田前）	▲23.1%（▲ 12 台）
休日	1	駅前通り（鶴岡駅前郵便局前）	▲30.0%（▲ 9 台）
	14	馬場町（市役所東口前）	▲30.0%（▲ 3 台）
	10	みゆき通り（荘内銀行本店前）	▲16.7%（▲ 1 台）

３－２　自転車通行量の比較

	令和４年	令和３年	前年度比増減率（増減数）
平日	3,172 台	3,067 台	3.4%（ 105 台）
休日	1,762 台	1,641 台	7.4%（ 121 台）

調査地点の前年調査との比較

増加した地点（上位３地点）

	No	調査地点	増減率（増減数）
平日	6	昭和通り（ポムドテール前）	39.3%（ 44 台）
	8	十日町通り（リリーほくと商事前）	18.9%（ 68 台）
	7	南銀座通り（南銀座池田前）	17.7%（ 45 台）
休日	14	馬場町（市役所東口前）	28.6%（ 12 台）
	10	みゆき通り（荘内銀行本店前）	27.3%（ 12 台）
	3	山王通り（阿部多不動産前）	19.9%（ 27 台）

減少した地点（上位３地点）

	No	調査地点	増減率（増減数）
平日	11	一日市通り（池田裏倉庫前）	▲33.9%（▲ 64 台）
	15	馬場町（丙申堂前）	▲32.0%（▲ 72 台）
	12	七日町通り（のんちゃん前）	▲20.6%（▲ 26 台）
休日	6	昭和通り（ポムドテール前）	▲26.1%（▲ 24 台）
	8	十日町通り（リリーほくと商事前）	▲10.3%（▲ 22 台）
	15	馬場町（丙申堂前）	▲9.4%（▲ 6 台）

４ 歩行者通行量の比較

前年と同じ調査地点（14 地点）における歩行者の通行量は、平日は 1 地点で増加、13 地点で減少、休日は 9 地点で増加、5 地点で減少した。

	令和 4 年	令和 3 年	前年度比増減率（増減数）
平日	3,375 人	3,773 人	▲10.5%（▲ 398 人）
休日	2,382 人	2,248 人	6.0%（ 134 人）

調査地点の前年調査との比較

増加した地点（上位３地点）

	No	調査地点	増減率（増減数）
平日	16	馬場町（致道館前）	0.5%（ 3 人）
		なし	
休日	12	七日町通り（のんちゃん前）	56.4%（ 22 人）
	8	十日町通り（リリーほくと商事前）	44.0%（ 44 人）
	15	馬場町（丙申堂前）	39.4%（ 28 人）

減少した地点（上位３地点）

	No	調査地点	増減率（増減数）
平日	6	昭和通り（ポムドテール前）	▲32.8%（▲ 21 人）
	7	南銀座通り（南銀座池田前）	▲25.4%（▲ 61 人）
	10	みゆき通り（荘内銀行本店前）	▲24.7%（▲ 55 人）
休日	9	川端通り（川端バス停前）	▲27.8%（▲ 20 人）
	3	山王通り（阿部多不動産前）	▲18.5%（▲ 61 人）
	4	銀座通り（鶴岡 Dada 前）	▲14.4%（▲ 43 人）

５ 自転車・歩行者通行量の比較

前年と同じ調査地点（14 地点）における自転車・歩行者の通行量は、平日は 5 地点で増加、9 地点で減少した。一方、休日は 9 地点で増加、5 地点で減少した。

	令和 4 年	令和 3 年	前年度比増減率（増減数）
平日	6,547 台（人）	6,840 台（人）	▲4.3%（▲293 台（人））
休日	4,144 台（人）	3,889 台（人）	6.6%（ 255 台（人））

調査地点の前年調査との比較

増加した地点（上位３地点）

	No	調査地点	増減率（増減数）
平日	6	昭和通り（ポムドテール前）	13.1%（ 23 台（人））
	8	十日町通り（リリーほくと商事前）	5.5%（ 32 台（人））
	3	山王通り（阿部多不動産前）	3.4%（ 17 台（人））
休日	10	みゆき通り（荘内銀行本店前）	32.6%（ 77 台（人））
	14	馬場町（市役所東口前）	25.2%（ 30 台（人））
	16	馬場町（致道館前）	22.0%（ 101 台（人））

減少した地点（上位３地点）

	No	調査地点	増減率（増減数）
平日	11	一日市通り（池田裏倉庫前）	▲25.7%（▲ 114 台（人））
	15	馬場町（丙申堂前）	▲24.2%（▲ 95 台（人））
	12	七日町通り（のんちゃん前）	▲17.4%（▲ 34 台（人））
休日	9	川端通り（川端バス停前）	▲18.0%（▲ 24 台（人））
	6	昭和通り（ポムドテール前）	▲16.8%（▲ 24 台（人））
	3	山王通り（阿部多不動産前）	▲ 7.3%（▲ 34 台（人））

６ 調査対象別調査地点通行量の増減（H29以前から実施の14地点比較）

総通行量（平日）

		比較増減	R3	R4
1	駅前通り	▲ 16.4	5,534	4,628
2	日吉通り	▲ 15.3	10,169	8,616
3	山王通り	▲ 12.0	6,295	5,537
4	銀座通り	▲ 11.7	3,770	3,330
6	昭和通り	▲ 6.9	5,818	5,416
7	南銀座通り	▲ 16.2	5,379	4,509
8	十日町通り	▲ 1.4	12,646	12,475
9	川端通り	▲ 16.9	3,305	2,746
10	みゆき通り	▲ 18.3	2,782	2,273
11	一日市通り	▲ 36.4	6,027	3,835
12	七日町通り	▲ 14.5	5,478	4,684
14	馬場町	▲ 16.3	1,797	1,504
15	馬場町	▲ 20.5	2,426	1,929
16	馬場町	▲ 9.2	10,974	9,965
合計		▲ 13.3	82,400	71,447

総通行量（休日）

		比較増減	R3	R4
1	駅前通り	2.9	3,444	3,544
2	日吉通り	▲ 5.4	6,087	5,757
3	山王通り	▲ 6.1	3,325	3,122
4	銀座通り	▲ 15.2	2,041	1,730
6	昭和通り	1.6	3,046	3,095
7	南銀座通り	▲ 11.0	2,924	2,602
8	十日町通り	4.6	8,798	9,199
9	川端通り	▲ 12.8	1,770	1,544
10	みゆき通り	14.0	922	1,051
11	一日市通り	▲ 27.4	2,889	2,096
12	七日町通り	▲ 1.5	2,748	2,707
14	馬場町	▲ 6.8	630	587
15	馬場町	5.2	744	783
16	馬場町	13.4	6,503	7,377
合計		▲ 1.5	45,871	45,194

自動車（平日）

		比較増減	R3	R4
1	駅前通り	▲ 18.9	4,685	3,801
2	日吉通り	▲ 16.1	9,561	8,024
3	山王通り	▲ 13.4	5,704	4,940
4	銀座通り	▲ 14.0	2,970	2,554
6	昭和通り	▲ 7.6	5,618	5,189
7	南銀座通り	▲ 17.4	4,833	3,991
8	十日町通り	▲ 1.8	12,022	11,809
9	川端通り	▲ 17.9	3,064	2,517
10	みゆき通り	▲ 18.9	2,422	1,965
11	一日市通り	▲ 37.4	5,534	3,467
12	七日町通り	▲ 14.5	5,233	4,475
14	馬場町	▲ 20.1	1,508	1,205
15	馬場町	▲ 17.8	1,974	1,622
16	馬場町	▲ 10.4	9,820	8,802
合計		▲ 14.1	74,948	64,361

自動車（休日）

		比較増減	R3	R4
1	駅前通り	1.6	2,918	2,966
2	日吉通り	▲ 6.3	5,691	5,333
3	山王通り	▲ 6.2	2,827	2,651
4	銀座通り	▲ 18.4	1,599	1,305
6	昭和通り	2.1	2,891	2,952
7	南銀座通り	▲ 11.9	2,607	2,298
8	十日町通り	4.3	8,396	8,760
9	川端通り	▲ 12.9	1,630	1,419
10	みゆき通り	7.8	680	733
11	一日市通り	▲ 30.8	2,686	1,860
12	七日町通り	▲ 2.5	2,609	2,543
14	馬場町	▲ 14.0	501	431
15	馬場町	2.1	607	620
16	馬場町	12.3	6,025	6,768
合計		▲ 2.5	41,667	40,639

二輪車（平日）

		比較増減	R3	R4
1	駅前通り	5.6	339	358
2	日吉通り	11.3	302	336
3	山王通り	4.0	302	314
4	銀座通り	2.3	265	271
6	昭和通り	35.3	136	184
7	南銀座通り	10.8	306	339
8	十日町通り	19.5	401	479
9	川端通り	3.0	132	136
10	みゆき通り	2.2	137	140
11	一日市通り	▲ 31.5	238	163
12	七日町通り	▲ 15.9	176	148
14	馬場町	10.2	137	151
15	馬場町	▲ 42.8	285	163
16	馬場町	1.1	523	529
合計		0.9	3,679	3,711

二輪車（休日）

		比較増減	R3	R4
1	駅前通り	11.9	193	216
2	日吉通り	24.0	192	238
3	山王通り	20.1	169	203
4	銀座通り	18.2	143	169
6	昭和通り	▲ 11.5	104	92
7	南銀座通り	2.3	172	176
8	十日町通り	▲ 2.3	302	295
9	川端通り	7.4	68	73
10	みゆき通り	22.0	50	61
11	一日市通り	7.5	106	114
12	七日町通り	3.0	100	103
14	馬場町	17.3	52	61
15	馬場町	▲ 3.0	66	64
16	馬場町	28.9	239	308
合計		11.1	1,956	2,173

バイク（平日）

		比較増減	R3	R4
1	駅前通り	▲ 25.0	28	21
2	日吉通り	6.6	61	65
3	山王通り	▲ 12.0	92	81
4	銀座通り	▲ 2.5	40	39
6	昭和通り	16.7	24	28
7	南銀座通り	▲ 23.1	52	40
8	十日町通り	23.8	42	52
9	川端通り	▲ 4.9	41	39
10	みゆき通り	17.6	17	20
11	一日市通り	▲ 22.4	49	38
12	七日町通り	▲ 4.0	50	48
14	馬場町	11.8	17	19
15	馬場町	▲ 83.3	60	10
16	馬場町	0.0	39	39
合計		▲ 11.9	612	539

バイク（休日）

		比較増減	R3	R4
1	駅前通り	▲ 30.0	30	21
2	日吉通り	72.4	29	50
3	山王通り	21.2	33	40
4	銀座通り	28.6	14	18
6	昭和通り	100.0	12	24
7	南銀座通り	31.6	19	25
8	十日町通り	17.0	88	103
9	川端通り	128.6	7	16
10	みゆき通り	▲ 16.7	6	5
11	一日市通り	0.0	21	21
12	七日町通り	4.0	25	26
14	馬場町	▲ 30.0	10	7
15	馬場町	200.0	2	6
16	馬場町	157.9	19	49
合計		30.5	315	411

自転車（平日）

		比較増減	R3	R4
1	駅前通り	8.4	311	337
2	日吉通り	12.4	241	271
3	山王通り	11.0	210	233
4	銀座通り	3.1	225	232
6	昭和通り	39.3	112	156
7	南銀座通り	17.7	254	299
8	十日町通り	18.9	359	427
9	川端通り	6.6	91	97
10	みゆき通り	0.0	120	120
11	一日市通り	▲ 33.9	189	125
12	七日町通り	▲ 20.6	126	100
14	馬場町	10.0	120	132
15	馬場町	▲ 32.0	225	153
16	馬場町	1.2	484	490
合計		3.4	3,067	3,172

自転車（休日）

		比較増減	R3	R4
1	駅前通り	19.6	163	195
2	日吉通り	15.3	163	188
3	山王通り	19.9	136	163
4	銀座通り	17.1	129	151
6	昭和通り	▲ 26.1	92	68
7	南銀座通り	▲ 1.3	153	151
8	十日町通り	▲ 10.3	214	192
9	川端通り	▲ 6.6	61	57
10	みゆき通り	27.3	44	56
11	一日市通り	9.4	85	93
12	七日町通り	2.7	75	77
14	馬場町	28.6	42	54
15	馬場町	▲ 9.4	64	58
16	馬場町	17.7	220	259
合計		7.4	1,641	1,762

歩行者（平日）

		比較増減	R3	R4
1	駅前通り	▲ 8.0	510	469
2	日吉通り	▲ 16.3	306	256
3	山王通り	▲ 2.1	289	283
4	銀座通り	▲ 5.6	535	505
6	昭和通り	▲ 32.8	64	43
7	南銀座通り	▲ 25.4	240	179
8	十日町通り	▲ 16.1	223	187
9	川端通り	▲ 14.7	109	93
10	みゆき通り	▲ 24.7	223	168
11	一日市通り	▲ 19.6	255	205
12	七日町通り	▲ 11.6	69	61
14	馬場町	▲ 2.6	152	148
15	馬場町	▲ 13.8	167	144
16	馬場町	0.5	631	634
合計		▲ 10.5	3,773	3,375

歩行者（休日）

		比較増減	R3	R4
1	駅前通り	8.7	333	362
2	日吉通り	▲ 8.8	204	186
3	山王通り	▲ 18.5	329	268
4	銀座通り	▲ 14.4	299	256
6	昭和通り	0.0	51	51
7	南銀座通り	▲ 11.7	145	128
8	十日町通り	44.0	100	144
9	川端通り	▲ 27.8	72	52
10	みゆき通り	33.9	192	257
11	一日市通り	25.8	97	122
12	七日町通り	56.4	39	61
14	馬場町	23.4	77	95
15	馬場町	39.4	71	99
16	馬場町	25.9	239	301
合計		6.0	2,248	2,382

二輪車歩行者（平日）

		比較増減	R3	R4
1	駅前通り	▲ 2.6	849	827
2	日吉通り	▲ 2.6	608	592
3	山王通り	1.0	591	597
4	銀座通り	▲ 3.0	800	776
6	昭和通り	13.5	200	227
7	南銀座通り	▲ 5.1	546	518
8	十日町通り	6.7	624	666
9	川端通り	▲ 5.0	241	229
10	みゆき通り	▲ 14.4	360	308
11	一日市通り	▲ 25.4	493	368
12	七日町通り	▲ 14.7	245	209
14	馬場町	3.5	289	299
15	馬場町	▲ 32.1	452	307
16	馬場町	0.8	1,154	1,163
合計		▲ 4.9	7,452	7,086

二輪車歩行者（休日）

		比較増減	R3	R4
1	駅前通り	9.9	526	578
2	日吉通り	7.1	396	424
3	山王通り	▲ 5.4	498	471
4	銀座通り	▲ 3.8	442	425
6	昭和通り	▲ 7.7	155	143
7	南銀座通り	▲ 4.1	317	304
8	十日町通り	9.2	402	439
9	川端通り	▲ 10.7	140	125
10	みゆき通り	31.4	242	318
11	一日市通り	16.3	203	236
12	七日町通り	18.0	139	164
14	馬場町	20.9	129	156
15	馬場町	19.0	137	163
16	馬場町	27.4	478	609
合計		8.3	4,204	4,555

自転車歩行者（平日）

		比較増減	R3	R4
1	駅前通り	▲ 1.8	821	806
2	日吉通り	▲ 3.7	547	527
3	山王通り	3.4	499	516
4	銀座通り	▲ 3.0	760	737
6	昭和通り	13.1	176	199
7	南銀座通り	▲ 3.2	494	478
8	十日町通り	5.5	582	614
9	川端通り	▲ 5.0	200	190
10	みゆき通り	▲ 16.0	343	288
11	一日市通り	▲ 25.7	444	330
12	七日町通り	▲ 17.4	195	161
14	馬場町	2.9	272	280
15	馬場町	▲ 24.2	392	297
16	馬場町	0.8	1,115	1,124
合計		▲ 4.3	6,840	6,547

自転車歩行者（休日）

		比較増減	R3	R4
1	駅前通り	12.3	496	557
2	日吉通り	1.9	367	374
3	山王通り	▲ 7.3	465	431
4	銀座通り	▲ 4.9	428	407
6	昭和通り	▲ 16.8	143	119
7	南銀座通り	▲ 6.4	298	279
8	十日町通り	7.0	314	336
9	川端通り	▲ 18.0	133	109
10	みゆき通り	32.6	236	313
11	一日市通り	18.1	182	215
12	七日町通り	21.1	114	138
14	馬場町	25.2	119	149
15	馬場町	16.3	135	157
16	馬場町	22.0	459	560
合計		6.6	3,889	4,144

（３）調査地区別の通行量

調査地点の No.1～3 を商業北地区、4、6～12 を商業南地区、14～16 を鶴岡公園周辺地区と区分した場合、総通行量は平日では全地区で減少している。休日は鶴岡公園周辺地区のみ増加、他 2 地区は減少している。

調査対象別では、平日は自転車を除きほぼすべての対象区分で減少している。自動車の減少が総通行量減少の要因となっているが、自転車・歩行者が鶴岡公園周辺地区を中心に全ての地区ですべての対象区分で増加している。

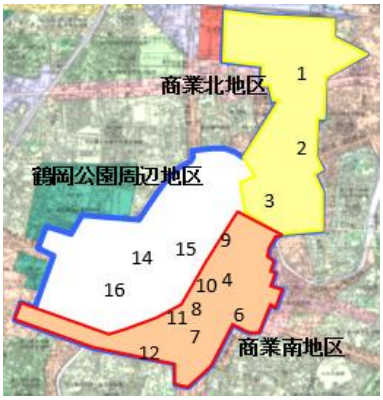

商業北地区

平日	総通行量	自動車	二輪車	二輪車内訳 バイク	二輪車内訳 自転車	歩行者	自転車・歩行者
令和４年度	18,781	16,765	1,008	167	841	1,008	1,849
令和３年度	21,998	19,950	943	181	762	1,105	1,867
増減率	▲14.6%	▲16.0%	▲6.4%	▲7.7%	10.4%	▲8.8%	▲1.0%
休日	総通行量	自動車	二輪車	二輪車内訳 バイク	二輪車内訳 自転車	歩行者	自転車・歩行者
令和４年度	12,423	10,950	657	111	546	816	1,362
令和３年度	12,856	11,436	554	92	462	866	1,328
増減率	▲3.4%	▲4.2%	18.6%	20.7%	18.2%	▲5.8%	2.6%

商業南地区

平日	総通行量	自動車	二輪車	二輪車内訳 バイク	二輪車内訳 自転車	歩行者	自転車・歩行者
令和４年度	39,268	35,697	1,860	304	1,556	1,441	2,997
令和３年度	45,205	41,696	1,791	315	1,476	1,718	3,194
増減率	▲13.1%	▲13.7%	3.7%	▲3.5%	5.4%	▲16.1%	▲6.2%
休日	総通行量	自動車	二輪車	二輪車内訳 バイク	二輪車内訳 自転車	歩行者	自転車・歩行者
令和４年度	24,024	21,870	1,083	238	845	1,071	1,916
令和３年度	25,138	23,098	1,045	192	853	995	1,848
増減率	▲4.4%	▲5.3%	3.6%	24.0%	▲0.9%	7.6%	3.7%

鶴岡公園周辺地区

平日	総通行量	自動車	二輪車	二輪車内訳 バイク	二輪車内訳 自転車	歩行者	自転車・歩行者
令和４年度	13,398	11,629	843	68	775	926	1,701
令和３年度	15,197	13,302	945	116	829	950	1,779
増減率	▲11.8%	▲12.6%	▲10.8%	▲41.1%	▲6.5%	▲2.5%	▲4.4%
休日	総通行量	自動車	二輪車	二輪車内訳 バイク	二輪車内訳 自転車	歩行者	自転車・歩行者
令和４年度	8,747	7,819	433	62	371	495	866
令和３年度	7,877	7,133	357	31	326	387	713
増減率	11.0%	9.6%	21.3%	100.0%	13.8%	27.9%	21.5%

※調査結果については、天候及びその他の特殊要因による影響がありますので、データをご利用の際はこの点を十分考慮してください。

地区別比較表

平日

商業北地区

１ 駅前通り（きらやか銀行鶴岡駅前 ATM 前）　２ 日吉通り（お休み処「よりみち」前）
３ 山王通り（阿部多不動産前）

平日	4年度	3年度	2年度	増加率 (4/3)	増加率 (4/2)
総通行量(台(人))	18,781	21,998	21,848	▲ 14.6	▲ 14.0
自動車(台)	16,765	19,950	20,328	▲ 16.0	▲ 17.5
バイク(台)	167	181	103	▲ 7.7	62.1
自転車(台)	841	762	325	10.4	158.8
歩行者(人)	1,008	1,105	1,092	▲ 8.8	▲ 7.7
自転車歩行者(台(人))	1,849	1,867	1,417	▲ 1.0	30.5

商業南地区

４ 銀座通り（鶴岡 Dada 前）　６ 昭和通り（ポムドテール前）
７ 南銀座通り（池田前）　８ 十日町通り（リリーほくと商事前）
９ 川端通り（川端通りバス停前）　１０みゆき通り（荘内銀行本店前）
１１一日市通り（池田裏倉庫前）　１２七日町通り（居酒屋のんちゃん前）

平日	4年度	3年度	2年度	増加率 (4/3)	増加率 (4/2)
総通行量(台(人))	39,268	45,205	42,291	▲ 13.1	▲ 7.1
自動車(台)	35,967	41,696	39,950	▲ 13.7	▲ 10.0
バイク(台)	304	315	149	▲ 3.5	104.0
自転車(台)	1,556	1,476	605	5.4	157.2
歩行者(人)	1,441	1,718	1,587	▲ 16.1	▲ 9.2
自転車歩行者(台(人))	2,997	3,194	2,192	▲ 6.2	36.7

鶴岡公園周辺地区

１４馬場町（市役所東口前）　１５馬場町（丙申堂前）
１６馬場町（致道館前）

平日	4年度	3年度	2年度	増加率 (4/3)	増加率 (4/2)
総通行量(台(人))	13,398	15,197	14,205	▲ 11.8	▲ 5.7
自動車(台)	11,629	13,302	13,088	▲ 12.6	▲ 11.1
バイク(台)	68	116	34	▲ 41.4	100.0
自転車(台)	775	829	223	▲ 6.5	247.5
歩行者(人)	926	950	860	▲ 2.5	7.7
自転車歩行者(台(人))	1,701	1,779	1,083	▲ 4.4	57.1

合 計

平日	4年度	3年度	2年度	増加率 (4/3)	増加率 (4/2)
総通行量(台(人))	71,447	82,400	78,344	▲ 13.3	▲ 8.8
自動車(台)	64,361	74,948	73,366	▲ 14.1	▲ 12.3
バイク(台)	539	612	286	▲ 11.9	88.5
自転車(台)	3,172	3,067	1,153	3.4	175.1
歩行者(人)	3,375	3,773	3,539	▲ 10.5	▲ 4.6
自転車歩行者(台(人))	6,547	6,840	4,692	▲ 4.3	39.5

自転車・歩行者通行参考図 （平日）

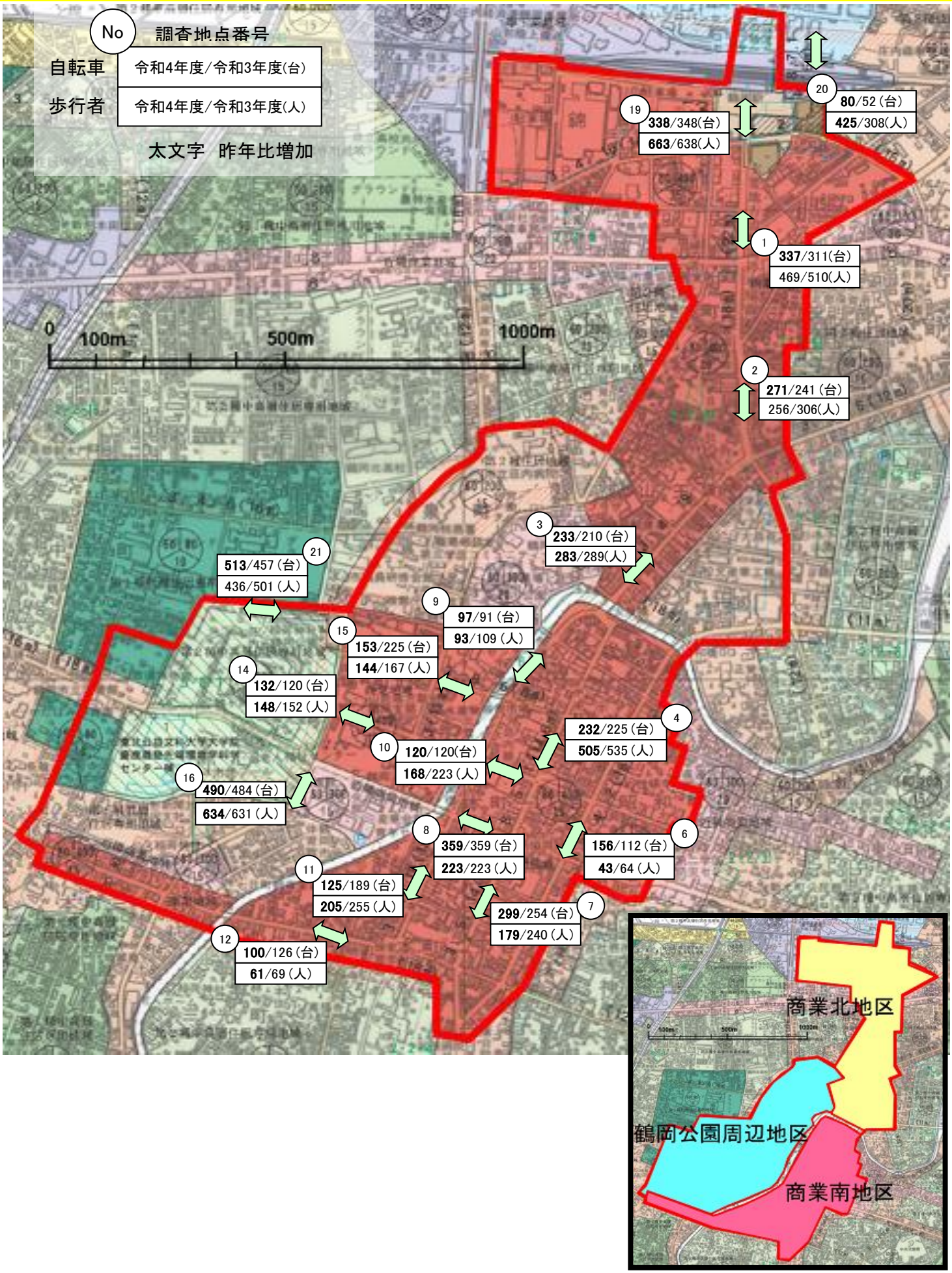

休日

商業北地区

1　駅前通り（きらやか銀行鶴岡駅前 ATM 前）　　2　日吉通り（お休み処「よりみち」前）
3　山王通り（阿部多不動産前）

休日	4年度	3年度	2年度	増加率 (4/3)	増加率 (4/2)
総通行量(台(人))	12,423	12,856	13,461	▲ 3.4	▲ 7.7
自動車(台)	10,950	11,436	12,005	▲ 4.2	▲ 8.8
バイク(台)	111	92	48	20.7	131.3
自転車(台)	546	462	472	18.2	15.7
歩行者(人)	816	866	936	▲ 5.8	▲ 12.8
自転車歩行者(台(人))	1,362	1,328	1,442	2.6	▲ 5.5

商業南地区

4　銀座通り（鶴岡 Dada 前）　　6　昭和通り（ポムドテール前）
7　南銀座通り（池田前）　　8　十日町通り（リリーほくと商事前）
9　川端通り（川端通りバス停前）　　１０みゆき通り（荘内銀行本店前）
１１一日市通り（池田裏倉庫前）　　１２七日町通り（居酒屋のんちゃん前）

休日	4年度	3年度	2年度	増加率 (4/3)	増加率 (4/2)
総通行量(台(人))	24,024	25,138	24,874	▲ 4.4	▲ 3.4
自動車(台)	21,870	23,098	22,992	▲ 5.3	▲ 4.9
バイク(台)	238	192	113	24.0	110.6
自転車(台)	845	853	796	▲ 0.9	6.2
歩行者(人)	1,071	995	973	7.6	10.1
自転車歩行者(台(人))	1,916	1,848	1,769	3.7	8.3

鶴岡公園周辺地区

１４馬場町（市役所東口前）　　１５馬場町（丙申堂前）
１６馬場町（致道館前）

休日	4年度	3年度	2年度	増加率 (4/3)	増加率 (4/2)
総通行量(台(人))	8,747	7,877	7,495	11.0	16.7
自動車(台)	7,819	7,133	6,817	9.6	14.7
バイク(台)	62	31	20	100.0	210.0
自転車(台)	371	326	316	13.8	17.4
歩行者(人)	495	387	342	27.9	44.7
自転車歩行者(台(人))	866	713	658	21.5	31.6

合 計

休日	4年度	3年度	2年度	増加率 (4/3)	増加率 (4/2)
総通行量(台(人))	45,194	45,871	45,830	▲ 1.5	▲ 1.4
自動車(台)	40,639	41,667	41,814	▲ 2.5	▲ 2.8
バイク(台)	411	315	181	30.5	127.1
自転車(台)	1,762	1,641	1,584	7.4	11.2
歩行者(人)	2,382	2,248	2,251	6.0	5.8
自転車歩行者(台(人))	4,144	3,889	3,835	6.6	8.1

自転車・歩行者通行参考図 （休日）

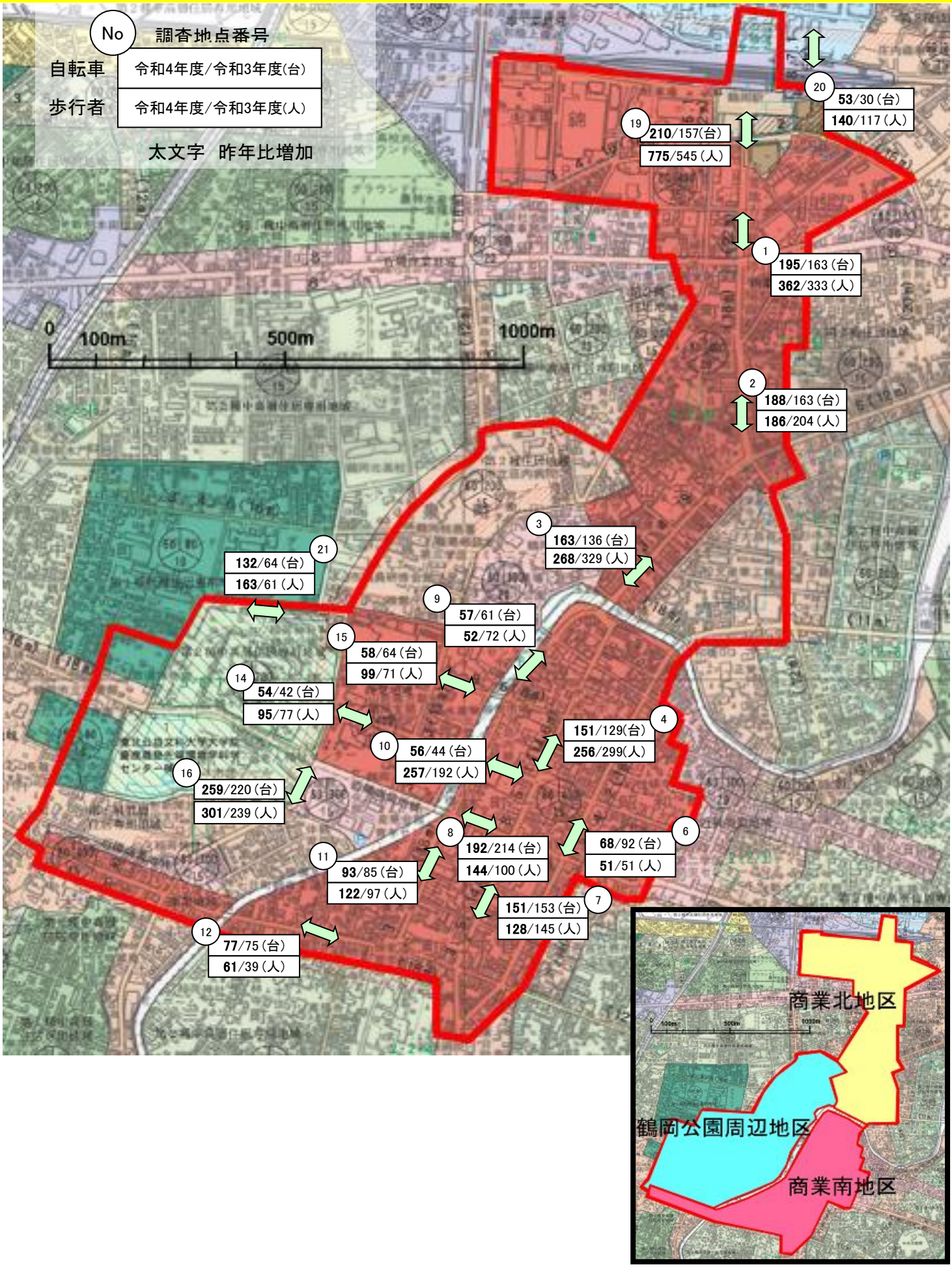

4. 通行量調査総括表

（1）平日　令和4年9月9日（金曜日）

No.	調査地点	区分	各調査年の数値(全調査対象)									H9年を100とした指数							
			H9.9.26	H12.9.22	H15.9.26	H20.9.26	H25.9.26	H30.9.28	R2.9.25	R3.9.24	R4.9.9	12年	15年	20年	25年	30年	2年	3年	4年
			曇時々雨	曇時々雨	雨のち晴	雨	晴時々雨	晴	雨	雨のち曇	晴一時雨								
1	**駅前通り**	自動車	5,622	4,651	4,890	5,139	4,342	4,685	5,159	4,685	3,801	82.73	86.98	91.41	77.23	83.33	91.76	83.33	67.61
		二輪車	1,096	1,165	876	483	752	552	179	339	358	106.30	79.93	44.07	68.61	50.36	16.33	30.93	32.66
	鶴岡駅前郵便局前	歩行者	1,363	868	758	531	401	546	517	510	469	63.68	55.61	38.96	29.42	40.06	37.93	37.42	34.41
		合　計	8,081	6,684	6,524	6,153	5,495	5,783	5,855	5,534	4,628	82.71	80.73	76.14	68.00	71.56	72.45	68.48	57.27
		二輪車・歩行者	2,459	2,033	1,634	1,014	1,153	1,098	696	849	827	82.68	66.45	41.24	46.89	44.65	28.30	34.53	33.63
2	**日吉通り**	自動車	11,949	11,530	11,225	10,388	9,496	9,758	9,614	9,561	8,024	96.49	93.94	86.94	79.47	81.66	80.46	80.02	67.15
		二輪車	1,224	1,567	1,028	315	618	563	119	302	336	128.02	83.99	25.74	50.49	46.00	9.72	24.67	27.45
	お休み処「よりみち」前	歩行者	807	1,064	654	652	572	432	362	306	256	131.85	81.04	80.79	70.88	53.53	44.86	37.92	31.72
		合　計	13,980	14,161	12,907	11,355	10,686	10,753	10,095	10,169	8,616	101.29	92.32	81.22	76.44	76.92	72.21	72.74	61.63
		二輪車・歩行者	2,031	2,631	1,682	967	1,190	995	481	608	592	129.54	82.82	47.61	58.59	48.99	23.68	29.94	29.15
3	**山王通り**	自動車	8,219	7,493	7,201	6,526	5,451	5,493	5,555	5,704	4,940	91.17	87.61	79.40	66.32	66.83	67.59	69.40	60.10
		二輪車	1,203	1,322	826	330	513	500	130	302	314	109.89	68.66	27.43	42.64	41.56	10.81	25.10	26.10
	阿部多不動産前	歩行者	667	429	454	294	330	235	213	289	283	64.32	68.07	44.08	49.48	35.23	31.93	43.33	42.43
		合計	10,089	9,244	8,481	7,150	6,294	6,228	5,898	6,295	5,537	91.62	84.06	70.87	62.38	61.73	58.46	62.39	54.88
		二輪車・歩行者	1,870	1,751	1,280	624	843	735	343	591	597	93.64	68.45	33.37	45.08	39.30	18.34	31.60	31.93
4	**銀座通り**	自動車	5,190	4,416	4,105	4,051	3,148	3,024	3,007	2,970	2,554	85.09	79.09	78.05	60.66	58.27	57.94	57.23	49.21
		二輪車	1,203	1,489	1,058	369	655	574	127	265	271	123.77	87.95	30.67	54.45	47.71	10.56	22.03	22.53
	鶴岡Dada前	歩行者	1,599	1,162	811	1,024	762	734	534	535	505	72.67	50.72	64.04	47.65	45.90	33.40	33.46	31.58
		合計	7,992	7,067	5,974	5,444	4,565	4,332	3,668	3,770	3,330	88.43	74.75	68.12	57.12	54.20	45.90	47.17	41.67
		二輪車・歩行者	2,802	2,651	1,869	1,393	1,417	1,308	661	800	776	94.61	66.70	49.71	50.57	46.68	23.59	28.55	27.69
5	**みゆき通り**	自動車	2,134	1,690	1,678	1,481	1,238	1,434	1,504	–	–	79.19	78.63	69.40	58.01	67.20	70.48	–	–
		二輪車	655	758	532	154	288	260	46	–	–	115.73	81.22	23.51	43.97	39.69	7.02	–	–
	本町一郵便局前	歩行者	536	397	468	436	289	270	218	–	–	74.07	87.31	81.34	53.92	50.37	40.67	–	–
		合計	3,325	2,845	2,678	2,071	1,815	1,964	1,768	–	–	85.56	80.54	62.29	54.59	59.07	53.17	–	–
		二輪車・歩行者	1,191	1,155	1,000	590	577	530	264	–	–	96.98	83.96	49.54	48.45	44.50	22.17	–	–
6	**昭和通り**	自動車	9,214	8,653	7,777	6,859	6,304	6,097	5,480	5,618	5,189	93.91	84.40	74.44	68.42	66.17	59.47	60.97	56.32
		二輪車	756	938	570	163	359	288	73	136	184	124.07	75.40	21.56	47.49	38.10	9.66	17.99	24.34
	ポムドテール前	歩行者	336	241	247	165	145	88	62	64	43	71.73	73.51	49.11	43.15	26.19	18.45	19.05	12.80
		合計	10,306	9,832	8,594	7,187	6,808	6,473	5,615	5,818	5,416	95.40	83.39	69.74	66.06	62.81	54.48	56.45	52.55
		二輪車・歩行者	1,092	1,179	817	328	504	376	135	200	227	107.97	74.82	30.04	46.15	34.43	12.36	18.32	20.79
7	**南銀座通り**	自動車	7,123	6,321	6,027	5,283	4,484	4,792	4,618	4,833	3,991	88.74	84.61	74.17	62.95	67.28	64.83	67.85	56.03
		二輪車	1,084	1,658	1,050	286	466	570	126	306	339	152.95	96.86	26.38	42.99	52.58	11.62	28.23	31.27
	池田前	歩行者	886	789	686	463	299	401	192	240	179	89.05	77.43	52.26	33.75	45.26	21.67	27.09	20.20
		合計	9,093	8,768	7,763	6,032	5,249	5,763	4,936	5,379	4,509	96.43	85.37	66.34	57.73	63.38	54.28	59.16	49.59
		二輪車・歩行者	1,970	2,447	1,736	749	765	971	318	546	518	124.21	88.12	38.02	38.83	49.29	16.14	27.72	26.29
8	**十日町通り**	自動車	14,076	14,053	13,522	12,769	12,412	11,721	11,705	12,022	11,809	99.84	96.06	90.71	88.18	83.27	83.16	85.41	83.89
		二輪車	1,282	1,800	738	282	774	719	179	401	479	140.41	57.57	22.00	60.37	56.08	13.96	31.28	37.36
	リリーほくと商事前	歩行者	1,003	794	333	388	253	260	238	223	187	79.16	33.20	38.68	25.22	25.92	23.73	22.23	18.64
		合計	16,361	16,647	14,593	13,439	13,439	12,700	12,122	12,646	12,475	101.75	89.19	82.14	82.14	77.62	74.09	77.29	76.25
		二輪車・歩行者	2,285	2,594	1,071	670	1,027	979	417	624	666	113.52	46.87	29.32	44.95	42.84	18.25	27.31	29.15
9	**川端通り**	自動車	4,585	4,280	4,091	4,430	3,098	3,189	2,963	3,064	2,517	93.35	89.23	96.62	67.57	69.55	64.62	66.83	54.90
		二輪車	488	611	400	178	222	190	50	132	136	125.20	81.97	36.48	45.49	38.93	10.25	27.05	27.87
	川端通りバス停前	歩行者	645	262	218	293	158	164	97	109	93	40.62	33.80	45.43	24.50	25.43	15.04	16.90	14.42
		合計	5,718	5,153	4,709	4,901	3,478	3,543	3,110	3,305	2,746	90.12	82.35	85.71	60.83	61.96	54.39	57.80	48.02
		二輪車・歩行者	1,133	873	618	471	380	354	147	241	229	77.05	54.55	41.57	33.54	31.24	12.97	21.27	20.21
10	**みゆき通り**	自動車	2,699	2,125	2,033	1,916	1,396	1,945	2,234	2,422	1,965	78.73	75.32	70.99	51.72	72.06	82.77	89.74	72.80
		二輪車	689	909	801	186	354	278	39	137	140	131.93	116.26	27.00	51.38	40.35	5.66	19.88	20.32
	荘内銀行本店前	歩行者	1,217	613	1,141	678	650	267	148	223	168	50.37	93.76	55.71	53.41	21.94	12.16	18.32	13.80
		合計	4,605	3,647	3,975	2,780	2,400	2,490	2,421	2,782	2,273	79.20	86.32	60.37	52.12	54.07	52.57	60.41	49.36
		二輪車・歩行者	1,906	1,522	1,942	864	1,004	545	187	360	308	79.85	101.89	45.33	52.68	28.59	9.81	18.89	16.16
11	**一日市通り**	自動車	6,973	6,777	6,275	6,451	5,014	5,582	5,183	5,534	3,467	97.19	89.99	92.51	71.91	80.05	74.33	79.36	49.72
		二輪車	917	1,151	831	265	401	317	88	238	163	125.52	90.62	28.90	43.73	34.57	9.60	25.95	17.78
	池田裏倉庫前	歩行者	594	470	584	377	411	483	256	255	205	79.12	98.32	63.47	69.19	81.31	43.10	42.93	34.51
		合計	8,484	8,398	7,690	7,093	5,826	6,382	5,527	6,027	3,835	98.99	90.64	83.60	68.67	75.22	65.15	71.04	45.20
		二輪車・歩行者	1,511	1,621	1,415	642	812	800	344	493	368	107.28	93.65	42.49	53.74	52.95	22.77	32.63	24.35
12	**七日町通り**	自動車	7,434	7,338	7,326	6,541	5,685	5,224	4,760	5,233	4,475	98.71	98.55	87.99	76.47	70.27	64.03	70.39	60.20
		二輪車	821	1,001	752	277	374	318	72	176	148	121.92	91.60	33.74	45.55	38.73	8.77	21.44	18.03
	居酒屋のんちゃん前	歩行者	229	220	215	199	98	113	60	69	61	96.07	93.89	86.90	42.79	49.34	26.20	30.13	26.64
		合計	8,484	8,559	8,293	7,017	6,157	5,655	4,892	5,478	4,684	100.88	97.75	82.71	72.57	66.65	57.66	64.57	55.21
		二輪車・歩行者	1,050	1,221	967	476	472	431	132	245	209	116.29	92.10	45.33	44.95	41.05	12.57	23.33	19.90
13	**本町一丁目**	自動車	3,049	2,385	1,987	2,057	1,673	1,272	1,192	–	–	78.22	65.17	67.46	54.87	41.72	39.09	–	–
		二輪車	857	956	477	112	288	221	31	–	–	111.55	55.66	13.07	33.61	25.79	3.62	–	–
	主婦の店銀座店北口前	歩行者	779	592	390	218	211	283	120	–	–	75.99	50.06	27.98	27.09	36.33	15.40	–	–
		合計	4,685	3,933	2,854	2,387	2,172	1,776	1,343	–	–	83.95	60.92	50.95	46.36	37.91	28.67	–	–
		二輪車・歩行者	1,636	1,548	867	330	499	504	151	–	–	94.62	53.00	20.17	30.50	30.81	9.23	–	–

No.	調査地点	区分	各調査年の数値(全調査対象)									H9年を100とした指数							
			H9.9.26	H12.9.22	H15.9.26	H20.9.26	H25.9.26	H30.9.28	R2.9.25	R3.9.24	R4.9.9	12年	15年	20年	25年	30年	2年	3年	4年
			曇時々雨	曇時々雨	雨のち晴	雨	晴時々雨	晴	雨	雨のち曇	晴一時雨								
14	**馬場町** 市役所東口前	自動車				1,853	1,275	1,469	1,498	1,508	1,205								
		二輪車				90	271	244	60	137	151								
		歩行者				116	492	395	118	152	148								
		合計				2,059	2,038	2,108	1,676	1,797	1,504								
		二輪車・歩行者				206	763	639	178	289	299								
15	**馬場町** 丙申堂前	自動車				2,332	2,058	1,873	2,155	1,974	1,622								
		二輪車				121	308	239	33	285	163								
		歩行者				281	215	198	136	167	144								
		合計				2,734	2,581	2,310	2,324	2,426	1,929								
		二輪車・歩行者				402	523	437	169	452	307								
16	**馬場町** 致道館前	自動車				11,399	10,825	9,544	9,435	9,820	8,802								
		二輪車				381	949	836	164	523	529								
		歩行者				757	744	714	606	631	634								
		合計				12,537	12,518	11,094	10,205	10,974	9,965								
		二輪車・歩行者				1,138	1,693	1,550	770	1,154	1,163								
17	**山王町** まちなかキネマ第2駐車場前	自動車				4,575	4,632	4,738	4,459	－	－								
		二輪車				134	202	163	35	－	－								
		歩行者				83	88	87	50	－	－								
		合計				4,792	4,922	4,988	4,544	－	－								
		二輪車・歩行者				217	290	250	85	－	－								
18	**馬場町** 鶴岡商工会議所会館前	自動車					11,903	11,773	11,883	－	－								
		二輪車					868	757	161	－	－								
		歩行者					314	313	250	－	－								
		合計					13,085	12,843	12,294	－	－								
		二輪車・歩行者					1,182	1,070	411	－	－								
19	**駅前通り** マリカ東館駐輪場前	自動車						1,841	1,438	1,283	1,282								
		二輪車						425	213	359	341								
		歩行者						725	413	638	663								
		合計						2,991	2,064	2,280	2,286								
		二輪車・歩行者						1,150	626	997	1,004								
20	**末広町** 鶴岡駅地下通路北側入口前	自動車						51	23	35	27								
		二輪車						12	32	52	80								
		歩行者						568	393	308	425								
		合計						631	448	395	532								
		二輪車・歩行者						580	425	360	505								
21	**馬場町** 鶴岡公園北広場入口前	自動車								2,497	2,298								
		二輪車								479	537								
		歩行者								501	436								
		合計								3,477	3,271								
		二輪車・歩行者								980	973								
合　　計		自動車	88,267	81,712	78,137	94,050	94,434	95,505	93,865	76,266	65,670								
		二輪車	12,275	15,325	9,939	4,126	8,662	8,026	1,957	4,090	4,132								
		歩行者	10,661	7,901	6,959	6,955	6,432	7,276	4,983	4,719	4,463								
		合計	111,203	104,938	95,035	105,131	109,528	110,807	100,805	85,075	74,265								
		二輪車・歩行者	22,936	23,226	16,898	11,081	15,094	15,302	6,940	8,809	8,595								

※No.1駅前通りについては、基準点の取り壊しに伴い、調査地点をR4年度より、「きらやか銀行鶴岡駅前ATM前」から「鶴岡駅前郵便局前」へ移行している。

（2）休日　令和4年9月11日（日曜日）

No.	調査地点	区分	各調査年の数値(全調査対象)									H9年を100とした指数							
			H9.9.28	H12.9.24	H15.9.28	H20.9.28	H25.9.29	H30.9.30	R2.9.27	R3.9.26	R4.9.11	12年	15年	20年	25年	30年	2年	3年	4年
			曇一時強い雨	雨	晴のち曇一時小雨	曇時々晴	晴	晴	曇り時々雨	曇時々晴	晴								
1	**駅前通り**	自動車	4,902	4,620	3,889	3,535	3,289	3,237	3,119	2,918	2,966	94.25	79.33	72.11	67.10	66.03	63.63	63.63	60.51
		二輪車	791	492	852	637	463	211	160	193	216	62.20	107.71	80.53	58.53	26.68	20.23	20.23	27.31
	鶴岡駅前郵便局前	歩行者	971	826	490	285	256	305	392	333	362	85.07	50.46	29.35	26.36	31.41	40.37	40.37	37.28
		合　計	6,664	5,938	5,231	4,457	4,008	3,753	3,671	3,444	3,544	89.11	78.50	66.88	60.14	56.32	55.09	55.09	53.18
		二輪車・歩行者	1,762	1,318	1,342	922	719	516	552	526	578	74.80	76.16	52.33	40.81	29.28	31.33	31.33	32.80
2	**日吉通り**	自動車	7,628	7,964	7,063	6,443	6,314	6,509	5,818	5,691	5,333	104.40	92.59	84.47	82.77	85.33	76.27	76.27	69.91
		二輪車	805	616	824	613	527	223	191	192	238	76.52	102.36	76.15	65.47	27.70	23.73	23.73	29.57
	お休み処「よりみち」前	歩行者	398	436	270	274	275	204	205	204	186	109.55	67.84	68.84	69.10	51.26	51.51	51.51	46.73
		合　計	8,831	9,016	8,157	7,330	7,116	6,936	6,214	6,087	5,757	102.09	92.37	83.00	80.58	78.54	70.37	70.37	65.19
		二輪車・歩行者	1,203	1,052	1,094	887	802	427	396	396	424	87.45	90.94	73.73	66.67	35.49	32.92	32.92	35.25
3	**山王通り**	自動車	5,399	4,905	4,066	3,591	3,267	3,376	3,068	2,827	2,651	90.85	75.31	66.51	60.51	62.53	56.83	56.83	49.10
		二輪車	691	387	607	453	431	179	169	169	203	56.01	87.84	65.56	62.37	25.90	24.46	24.46	29.38
	阿部多不動産前	歩行者	324	292	214	133	237	245	339	329	268	90.12	66.05	41.05	73.15	75.62	104.63	104.63	82.72
		合計	6,414	5,584	4,887	4,177	3,935	3,800	3,576	3,325	3,122	87.06	76.19	65.12	61.35	59.25	55.75	55.75	48.67
		二輪車・歩行者	1,015	679	821	586	668	424	508	498	471	66.90	80.89	57.73	65.81	41.77	50.05	50.05	46.40
4	**銀座通り**	自動車	3,649	3,239	2,647	2,156	1,888	1,784	1,590	1,599	1,305	88.76	72.54	59.08	51.74	48.89	43.57	43.57	35.76
		二輪車	957	467	703	510	450	200	150	143	169	48.80	73.46	53.29	47.02	20.90	15.67	15.67	17.66
	鶴岡Dada前	歩行者	1,311	793	659	527	469	382	308	299	256	60.49	50.27	40.20	35.77	29.14	23.49	23.49	19.53
		合計	5,917	4,499	4,009	3,193	2,807	2,366	2,048	2,041	1,730	76.04	67.75	53.96	47.44	39.99	34.61	34.61	29.24
		二輪車・歩行者	2,268	1,260	1,362	1,037	919	582	458	442	425	55.56	60.05	45.72	40.52	25.66	20.19	20.19	18.74
5	**みゆき通り**	自動車	876	760	831	548	528	660	574	－	－	86.76	94.86	62.56	60.27	75.34	65.53	65.53	－
		二輪車	313	184	284	188	170	72	47	－	－	58.79	90.73	60.06	54.31	23.00	15.02	15.02	－
	本町一郵便局前	歩行者	191	184	233	141	169	163	142	－	－	96.34	121.99	73.82	88.48	85.34	74.35	74.35	－
		合計	1,380	1,128	1,348	877	867	895	763	－	－	81.74	97.68	63.55	62.83	64.86	55.29	55.29	－
		二輪車・歩行者	504	368	517	329	339	235	189	－	－	73.02	102.58	65.28	67.26	46.63	37.50	37.50	－
6	**昭和通り**	自動車	5,772	5,459	4,768	3,896	3,655	3,601	3,141	2,891	2,952	94.58	82.61	67.50	63.32	62.39	54.42	54.42	51.14
		二輪車	365	269	403	241	221	190	87	104	92	73.70	110.41	66.03	60.55	52.05	23.84	23.84	25.21
	ポムドテール前	歩行者	112	97	236	115	119	69	61	51	51	86.61	210.71	102.68	106.25	61.61	54.46	54.46	45.54
		合計	6,249	5,825	5,407	4,252	3,995	3,860	3,289	3,046	3,095	93.21	86.53	68.04	63.93	61.77	52.63	52.63	49.53
		二輪車・歩行者	477	366	639	356	340	259	148	155	143	76.73	133.96	74.63	71.28	54.30	31.03	31.03	29.98
7	**南銀座通り**	自動車	4,846	4,190	3,587	2,976	2,765	2,848	2,604	2,607	2,298	86.46	74.02	61.41	57.06	58.77	53.74	53.74	47.42
		二輪車	780	485	694	420	357	162	157	172	176	62.18	88.97	53.85	45.77	20.77	20.13	20.13	22.56
	池田前	歩行者	552	409	524	229	243	172	146	145	128	74.09	94.93	41.49	44.02	31.16	26.45	26.45	23.19
		合計	6,178	5,084	4,805	3,625	3,365	3,182	2,907	2,924	2,602	82.29	77.78	58.68	54.47	51.51	47.05	47.05	42.12
		二輪車・歩行者	1,332	894	1,218	649	600	334	303	317	304	67.12	91.44	48.72	45.05	25.08	22.75	22.75	22.82
8	**十日町通り**	自動車	9,823	10,495	10,296	9,672	9,930	8,890	8,045	8,396	8,760	106.84	104.82	98.46	101.09	90.50	81.90	81.90	89.18
		二輪車	862	500	547	498	470	210	172	302	295	58.00	63.46	57.77	54.52	24.36	19.95	19.95	34.22
	リリーほくと商事前	歩行者	600	446	220	229	161	190	167	100	144	74.33	36.67	38.17	26.83	31.67	27.83	27.83	24.00
		合計	11,285	11,441	11,063	10,399	10,561	9,290	8,384	8,798	9,199	101.38	98.03	92.15	93.58	82.32	74.29	74.29	81.52
		二輪車・歩行者	1,462	946	767	727	631	400	339	402	439	64.71	52.46	49.73	43.16	27.36	23.19	23.19	30.03
9	**川端通り**	自動車	2,872	2,726	2,288	2,024	1,784	1,679	1,594	1,630	1,419	94.92	79.67	70.47	62.12	58.46	55.50	55.50	49.41
		二輪車	278	203	311	216	165	69	79	68	73	73.02	111.87	77.70	59.35	24.82	28.42	28.42	26.26
	川端通りバス停前	歩行者	206	173	192	113	99	67	78	72	52	83.98	93.20	54.85	48.06	32.52	37.86	37.86	25.24
		合計	3,356	3,102	2,791	2,353	2,048	1,815	1,751	1,770	1,544	92.43	83.16	70.11	61.03	54.08	52.18	52.18	46.01
		二輪車・歩行者	484	376	503	329	264	136	157	140	125	77.69	103.93	67.98	54.55	28.10	32.44	32.44	25.83
10	**みゆき通り**	自動車	1,347	1,087	955	714	574	732	735	680	733	80.70	70.90	53.01	42.61	54.34	54.57	54.57	54.42
		二輪車	244	163	263	208	181	65	62	50	61		107.79	85.25	74.18	26.64	25.41	25.41	25.00
	荘内銀行本店前	歩行者	253	214	352	234	124	89	92	192	257	84.58	139.13	92.49	49.01	35.18	36.36	36.36	101.58
		合計	1,844	1,464	1,570	1,156	879	886	889	922	1,051	79.39	85.14	62.69	47.67	48.05	48.21	48.21	57.00
		二輪車・歩行者	497	377	615	442	305	154	154	242	318	75.86	123.74	88.93	61.37	30.99	30.99	30.99	63.98
11	**一日市通り**	自動車	4,608	4,647	3,578	3,617	3,217	3,167	2,570	2,686	1,860	100.85	77.65	78.49	69.81	68.73	55.77	55.77	40.36
		二輪車	440	331	408	299	236	118	106	106	114	75.23	92.73	67.95	53.64	26.82	24.09	24.09	25.91
	池田裏倉庫前	歩行者	453	224	227	111	150	129	78	97	122	49.45	50.11	24.50	33.11	28.48	17.22	17.22	26.93
		合計	5,501	5,202	4,213	4,027	3,603	3,414	2,754	2,889	2,096	94.56	76.59	73.20	65.50	62.06	50.06	50.06	38.10
		二輪車・歩行者	893	555	635	410	386	247	184	203	236	62.15	71.11	45.91	43.23	27.66	20.60	20.60	26.43
12	**七日町通り**	自動車	4,548	4,603	4,212	3,640	3,313	3,072	2,713	2,609	2,543	101.21	92.61	80.04	72.85	67.55	59.65	59.65	55.91
		二輪車	449	335	450	318	246	126	96	100	103	74.61	100.22	70.82	54.79	28.06	21.38	21.38	22.94
	居酒屋のんちゃん前	歩行者	156	96	183	65	62	60	43	39	61	61.54	117.31	41.67	39.74	38.46	27.56	27.56	39.10
		合計	5,153	5,034	4,845	4,023	3,621	3,258	2,852	2,748	2,707	97.69	94.02	78.07	70.27	63.23	55.35	55.35	52.53
		二輪車・歩行者	605	431	633	383	308	186	139	139	164	71.24	104.63	63.31	50.91	30.74	22.98	22.98	27.11
13	**本町一丁目**	自動車	1,546	1,344	1,033	956	841	658	515	－	－	86.93	66.82	61.84	54.40	42.56	33.31	33.31	－
		二輪車	470	241	362	201	177	99	59	－	－	51.28	77.02	42.77	37.66	21.06	12.55	12.55	－
	主婦の店銀座店北口前	歩行者	451	307	421	372	122	135	57	－	－	68.07	93.35	82.48	27.05	29.93	12.64	12.64	－
		合計	2,467	1,892	1,816	1,529	1,140	892	631	－	－	76.69	73.61	61.98	46.21	36.16	25.58	25.58	－
		二輪車・歩行者	921	548	783	573	299	234	116	－	－	59.50	85.02	62.21	32.46	25.41	12.60	12.60	－

No.	調査地点	区分	各調査年の数値(全調査対象)									H9年を100とした指数							
			H9.9.28	H12.9.24	H15.9.28	H20.9.28	H25.9.29	H30.9.30	R2.9.27	R3.9.26	R4.9.11	12年	15年	20年	25年	30年	2年	3年	4年
			曇一時強い雨	雨	晴のち曇一時小雨	曇時々晴	晴	晴	曇り時々雨	曇時々晴	晴								
14	**馬場町** 市役所東口前	自動車				697	545	592	475	501	431								
		二輪車				126	148	52	47	52	61								
		歩行者				157	100	52	75	77	95								
		合計				980	793	696	597	630	587								
		二輪車・歩行者				283	248	104	122	129	156								
15	**馬場町** 丙申堂前	自動車				916	785	848	675	607	620								
		二輪車				216	167	68	68	66	64								
		歩行者				145	154	85	81	71	99								
		合計				1,277	1,106	1,001	824	744	783								
		二輪車・歩行者				361	321	153	149	137	163								
16	**馬場町** 致道館前	自動車				8,682	7,994	7,276	5,667	6,025	6,768								
		二輪車				705	648	206	221	239	308								
		歩行者				483	574	370	186	239	301								
		合計				9,870	9,216	7,852	6,074	6,503	7,377								
		二輪車・歩行者				1,188	1,222	576	407	478	609								
17	**山王町** まちなかキネマ第2駐車場前	自動車				2,585	2,947	3,221	2,503	－	－								
		二輪車				213	160	75	57	－	－								
		歩行者				46	88	65	39	－	－								
		合計				2,844	3,195	3,361	2,599	－	－								
		二輪車・歩行者				259	248	140	96	－	－								
18	**馬場町** 鶴岡商工会議所会館前	自動車					9,483	8,578	8,290	－	－								
		二輪車					436	210	208	－	－								
		歩行者					287	244	187	－	－								
		合計					10,206	9,032	8,685	－	－								
		二輪車・歩行者					723	454	395	－	－								
19	**駅前通り** マリカ東館駐輪場前	自動車						1,430	1,049	1,004	1,198								
		二輪車						148	135	158	212								
		歩行者						556	494	545	775								
		合計						2,134	1,678	1,707	2,185								
		二輪車・歩行者						704	629	703	987								
20	**末広町** 鶴岡駅地下通路北側入口前	自動車						44	28	12	14								
		二輪車						1	35	30	53								
		歩行者						219	111	117	140								
		合計						264	174	159	207								
		二輪車・歩行者						220	146	147	193								
21	**馬場町** 鶴岡公園北広場入口前	自動車								1,059	1,458								
		二輪車								70	142								
		歩行者								61	163								
		合計								1,190	1,763								
		二輪車・歩行者								131	305								
合　　計		自動車	57,816	56,039	49,213	56,648	63,119	62,202	54,773	43,742	43,309								
		二輪車	7,445	4,673	6,708	6,062	5,653	2,684	2,306	2,214	2,580								
		歩行者	5,978	4,497	4,221	3,659	3,689	3,801	3,281	2,971	3,460								
		合計	71,239	65,209	60,142	66,369	72,461	68,687	60,360	48,927	49,349								
		二輪車・歩行者	13,423	9,170	10,929	9,721	9,342	6,485	5,587	5,185	6,040								

※No.1駅前通りについては、基準点の取り壊しに伴い、調査地点をR4年度より、「きらやか銀行鶴岡駅前ATM前」から「鶴岡駅前郵便局前」へ移行している。

5. 平日・休日比較表

単位：台・人

No	調査地点		合計			自動車			二輪車（バイク）		
			平日	休日	平日を100とした指数	平日	休日	平日を100とした指数	平日	休日	平日を100とした指数
1	駅前通り	鶴岡駅前郵便局前	4,628	3,544	76.58	3,801	2,966	78.03	21	21	100.00
2	日吉通り	お休み処「よりみち」前	8,616	5,757	66.82	8,024	5,333	66.46	65	50	76.92
3	山王通り	阿部多不動産前	5,537	3,122	56.38	4,940	2,651	53.66	81	40	49.38
4	銀座通り	鶴岡Dada前	3,330	1,730	51.95	2,554	1,305	51.10	39	18	46.15
6	昭和通り	ポムドテール前	5,416	3,095	57.15	5,189	2,952	56.89	28	24	85.71
7	南銀座通り	池田前	4,509	2,602	57.71	3,991	2,298	57.58	40	25	62.50
8	十日町通り	リリーほくと商事前	12,475	9,199	73.74	11,809	8,760	74.18	52	103	198.08
9	川端通り	川端通りバス停前	2,746	1,544	56.23	2,517	1,419	56.38	39	16	41.03
10	みゆき通り	荘内銀行本店前	2,273	1,051	46.24	1,965	733	37.30	20	5	25.00
11	一日市通り	池田裏倉庫前	3,835	2,096	54.65	3,467	1,860	53.65	38	21	55.26
12	七日町通り	居酒屋のんちゃん前	4,684	2,707	57.79	4,475	2,543	56.83	48	26	54.17
14	馬場町	市役所東口前	1,504	587	39.03	1,205	431	35.77	19	7	36.84
15	馬場町	丙申堂前	1,929	783	40.59	1,622	620	38.22	10	6	60.00
16	馬場町	致道館前	9,965	7,377	74.03	8,802	6,768	76.89	39	49	125.64
19	駅前通り	マリカ東館駐輪場前	2,286	2,185	95.58	1,282	1,198	93.45	3	2	66.67
20	宝田一丁目	鶴岡駅地下通路北側入口前	532	207	38.91	27	14	51.85			
21	馬場町	鶴岡公園北広場入口前	3,271	1,763	53.90	2,298	1,458	63.45	24	10	
計			77,536	49,349	63.65	67,968	43,309	63.72	566	423	74.73

No	調査地点		二輪車（自転車）			歩行者		
			平日	休日	平日を100とした指数	平日	休日	平日を100とした指数
1	駅前通り	鶴岡駅前郵便局前	337	195	57.86	469	362	77.19
2	日吉通り	お休み処「よりみち」前	271	188	69.37	256	186	72.66
3	山王通り	阿部多不動産前	233	163	69.96	283	268	94.70
4	銀座通り	鶴岡Dada前	232	151	65.09	505	256	50.69
6	昭和通り	ポムドテール前	156	68	43.59	43	51	118.60
7	南銀座通り	池田前	299	151	50.50	179	128	71.51
8	十日町通り	リリーほくと商事前	427	192	44.96	187	144	77.01
9	川端通り	川端通りバス停前	97	57	58.76	93	52	55.91
10	みゆき通り	荘内銀行本店前	120	56	46.67	168	257	152.98
11	一日市通り	池田裏倉庫前	125	93	74.40	205	122	59.51
12	七日町通り	居酒屋のんちゃん前	100	77	77.00	61	61	100.00
14	馬場町	市役所東口前	132	54	40.91	148	95	64.19
15	馬場町	丙申堂前	153	58	37.91	144	99	68.75
16	馬場町	致道館前	490	259	52.86	634	301	47.48
19	駅前通り	マリカ東館駐輪場前	338	210	62.13	663	775	116.89
20	宝田一丁目	鶴岡駅地下通路北側入口前	80	53	66.25	425	140	32.94
21	馬場町	鶴岡公園北広場入口前	513	132	25.73	436	163	37.39
計			4,103	2,157	52.57	4,899	3,460	70.63

※No.1駅前通りについては、基準点の取り壊しに伴い、調査地点をR4年度より、「きらやか銀行鶴岡駅前ATM前」から「鶴岡駅前郵便局前」へ移行している。

Ⅱ各調査地点別一覧

・調査地点別表

調査地点1　　駅前通り（鶴岡駅前郵便局前（駅前商店街））

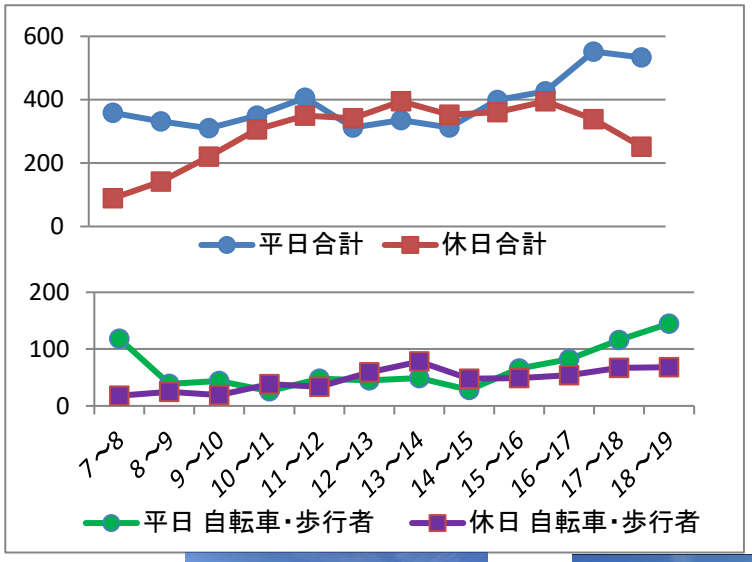

鶴岡駅方面

日吉方面

調査地点

調査日 ： 令和4年　9月9日（金）　天候 ： 晴一時雨

時間＼方向	鶴岡駅方面					日吉方面					合　計				
	自動車	バイク	自転車	歩行者	計	自動車	バイク	自転車	歩行者	計	自動車	バイク	自転車	歩行者	計
7:00～ 8:00	154	0	26	19	199	87	0	54	19	160	241	0	80	38	359
8:00～ 9:00	175	0	13	11	199	118	0	5	10	133	293	0	18	21	332
9:00～10:00	156	1	6	21	184	109	0	4	13	126	265	1	10	34	310
10:00～11:00	200	1	3	9	213	123	0	3	11	137	323	1	6	20	350
11:00～12:00	204	1	11	19	235	152	1	7	11	171	356	2	18	30	406
12:00～13:00	148	0	5	9	162	118	1	12	19	150	266	1	17	28	312
13:00～14:00	171	0	9	18	198	115	1	10	12	138	286	1	19	30	336
14:00～15:00	151	4	1	12	168	128	1	4	11	144	279	5	5	23	312
15:00～16:00	195	2	29	23	249	133	3	6	8	150	328	5	35	31	399
16:00～17:00	187	3	18	14	222	154	0	18	32	204	341	3	36	46	426
17:00～18:00	209	0	18	42	269	225	2	23	33	283	434	2	41	75	552
18:00～19:00	190	0	26	44	260	199	0	26	49	274	389	0	52	93	534
合　計	2,140	12	165	241	2,558	1,661	9	172	228	2,070	3,801	21	337	469	4,628

調査日 ： 令和4年　9月11日（日）　天候 ： 晴

時間＼方向	鶴岡駅方面					日吉方面					合　計				
	自動車	バイク	自転車	歩行者	計	自動車	バイク	自転車	歩行者	計	自動車	バイク	自転車	歩行者	計
7:00～ 8:00	49	0	5	6	60	22	0	6	1	29	71	0	11	7	89
8:00～ 9:00	70	0	10	9	89	47	0	1	5	53	117	0	11	14	142
9:00～10:00	127	2	6	2	137	70	2	7	4	83	197	4	13	6	220
10:00～11:00	147	2	8	9	166	118	1	11	10	140	265	3	19	19	306
11:00～12:00	185	0	9	15	209	131	0	3	7	141	316	0	12	22	350
12:00～13:00	159	2	10	25	196	120	2	10	14	146	279	4	20	39	342
13:00～14:00	167	1	13	20	201	148	1	15	30	194	315	2	28	50	395
14:00～15:00	162	0	6	20	188	142	1	12	10	165	304	1	18	30	353
15:00～16:00	174	2	9	29	214	135	1	4	7	147	309	3	13	36	361
16:00～17:00	187	1	13	24	225	152	1	7	10	170	339	2	20	34	395
17:00～18:00	146	2	6	33	187	124	0	13	15	152	270	2	19	48	339
18:00～19:00	96	0	5	32	133	88	0	6	25	119	184	0	11	57	252
合　計	1,669	12	100	224	2,005	1,297	9	95	138	1,539	2,966	21	195	362	3,544

※No.1駅前通りについては、基準点の取り壊しに伴い、調査地点をR4年度より、「きらやか銀行鶴岡駅前ATM前」から「鶴岡駅前郵便局前」へ移行している。

調査地点2　　日吉通り （お休み処「よりみち」前 （日吉商店街））

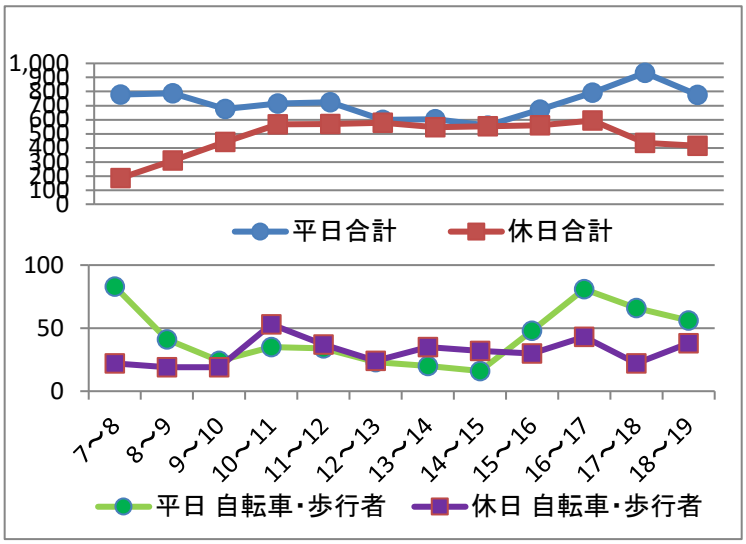

鶴岡駅方面

山王方面

調査地点

調査日 ： 令和4年　9月9日（金）　天候 ： 晴一時雨

時間＼方向	鶴岡駅方面					山王方面					合　計				
	自動車	バイク	自転車	歩行者	計	自動車	バイク	自転車	歩行者	計	自動車	バイク	自転車	歩行者	計
7:00～ 8:00	459	0	24	14	497	236	0	15	30	281	695	0	39	44	778
8:00～ 9:00	385	2	8	5	400	360	0	15	13	388	745	2	23	18	788
9:00～10:00	324	8	7	8	347	318	2	3	6	329	642	10	10	14	676
10:00～11:00	349	1	5	12	367	328	1	7	11	347	677	2	12	23	714
11:00～12:00	335	1	11	11	358	355	0	5	7	367	690	1	16	18	725
12:00～13:00	267	1	1	7	276	307	2	7	8	324	574	3	8	15	600
13:00～14:00	263	0	6	3	272	315	5	8	3	331	578	5	14	6	603
14:00～15:00	250	4	3	3	260	284	5	6	4	299	534	9	9	7	559
15:00～16:00	269	5	23	17	314	343	7	6	2	358	612	12	29	19	672
16:00～17:00	299	7	24	15	345	396	9	28	14	447	695	16	52	29	792
17:00～18:00	328	2	8	26	364	535	2	17	15	569	863	4	25	41	933
18:00～19:00	256	0	7	9	272	463	1	27	13	504	719	1	34	22	776
合　計	3,784	31	127	130	4,072	4,240	34	144	126	4,544	8,024	65	271	256	8,616

調査日 ： 令和4年　9月11日（日）　天候 ： 晴

時間＼方向	鶴岡駅方面					山王方面					合　計				
	自動車	バイク	自転車	歩行者	計	自動車	バイク	自転車	歩行者	計	自動車	バイク	自転車	歩行者	計
7:00～ 8:00	100	1	8	8	117	62	0	4	2	68	162	1	12	10	185
8:00～ 9:00	142	3	9	3	157	142	4	4	3	153	284	7	13	6	310
9:00～10:00	218	3	7	8	236	201	2	3	1	207	419	5	10	9	443
10:00～11:00	257	2	10	7	276	253	1	9	27	290	510	3	19	34	566
11:00～12:00	259	1	8	20	288	270	3	4	5	282	529	4	12	25	570
12:00～13:00	269	2	9	2	282	281	3	8	5	297	550	5	17	7	579
13:00～14:00	240	2	15	0	257	263	6	16	4	289	503	8	31	4	546
14:00～15:00	234	2	2	12	250	282	3	10	8	303	516	5	12	20	553
15:00～16:00	243	1	10	3	257	284	2	4	13	303	527	3	14	16	560
16:00～17:00	252	1	11	16	280	295	3	8	8	314	547	4	19	24	594
17:00～18:00	156	1	3	4	164	255	2	9	6	272	411	3	12	10	436
18:00～19:00	143	2	6	16	167	232	0	11	5	248	375	2	17	21	415
合　計	2,513	21	98	99	2,731	2,820	29	90	87	3,026	5,333	50	188	186	5,757

調査地点3　　山王通り（阿部多不動産前（山王商店街））

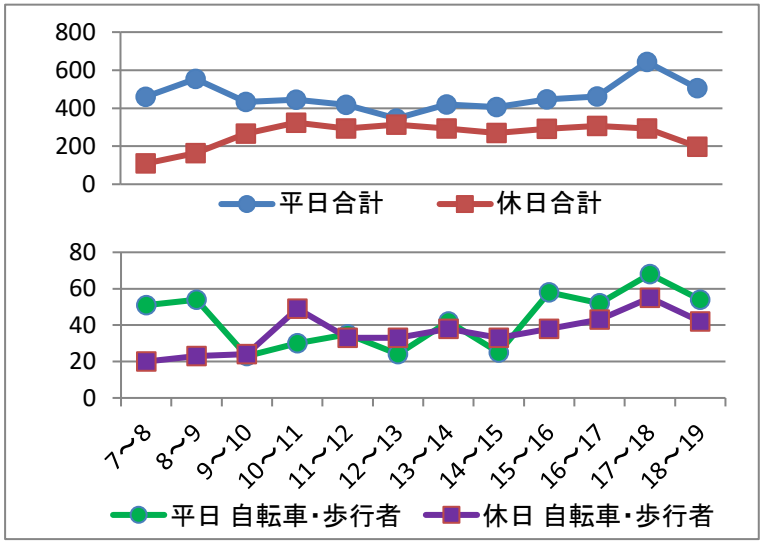

鶴岡駅方面

銀座方面

調査地点

調査日：令和4年　9月9日（金）　天候：晴一時雨

時間＼方向	鶴岡駅方面					銀座方面					合　計				
	自動車	バイク	自転車	歩行者	計	自動車	バイク	自転車	歩行者	計	自動車	バイク	自転車	歩行者	計
7:00～ 8:00	296	0	20	9	325	112	1	8	14	135	408	1	28	23	460
8:00～ 9:00	266	1	12	7	286	233	0	17	18	268	499	1	29	25	554
9:00～10:00	200	1	3	8	212	198	11	6	6	221	398	12	9	14	433
10:00～11:00	207	2	3	6	218	200	6	6	15	227	407	8	9	21	445
11:00～12:00	185	1	8	11	205	194	2	4	12	212	379	3	12	23	417
12:00～13:00	162	3	5	4	174	156	1	12	3	172	318	4	17	7	346
13:00～14:00	182	8	7	14	211	185	3	7	14	209	367	11	14	28	420
14:00～15:00	180	4	5	6	195	187	10	8	6	211	367	14	13	12	406
15:00～16:00	209	1	20	12	242	176	2	10	16	204	385	3	30	28	446
16:00～17:00	185	13	12	14	224	211	1	13	13	238	396	14	25	27	462
17:00～18:00	264	5	11	18	298	304	2	13	26	345	568	7	24	44	643
18:00～19:00	193	1	10	11	215	255	2	13	20	290	448	3	23	31	505
合　計	2,529	40	116	120	2,805	2,411	41	117	163	2,732	4,940	81	233	283	5,537

調査日：令和4年　9月11日（日）　天候：晴

時間＼方向	鶴岡駅方面					銀座方面					合　計				
	自動車	バイク	自転車	歩行者	計	自動車	バイク	自転車	歩行者	計	自動車	バイク	自転車	歩行者	計
7:00～ 8:00	55	0	4	9	68	33	1	3	4	41	88	1	7	13	109
8:00～ 9:00	76	3	14	3	96	61	0	4	2	67	137	3	18	5	163
9:00～10:00	124	2	4	4	134	112	4	7	9	132	236	6	11	13	266
10:00～11:00	145	1	5	10	161	126	3	14	20	163	271	4	19	30	324
11:00～12:00	136	3	1	16	156	119	2	4	12	137	255	5	5	28	293
12:00～13:00	140	2	7	6	155	138	1	7	13	159	278	3	14	19	314
13:00～14:00	128	2	11	8	149	124	1	10	9	144	252	3	21	17	293
14:00～15:00	109	1	3	13	126	123	4	5	12	144	232	5	8	25	270
15:00～16:00	138	0	13	7	158	114	2	4	14	134	252	2	17	21	292
16:00～17:00	144	2	6	20	172	113	4	6	11	134	257	6	12	31	306
17:00～18:00	117	1	8	19	145	120	1	3	25	149	237	2	11	44	294
18:00～19:00	71	0	9	8	88	85	0	11	14	110	156	0	20	22	198
合　計	1,383	17	85	123	1,608	1,268	23	78	145	1,514	2,651	40	163	268	3,122

調査地点4　　銀座通り（鶴岡Dada前（銀座商店街））

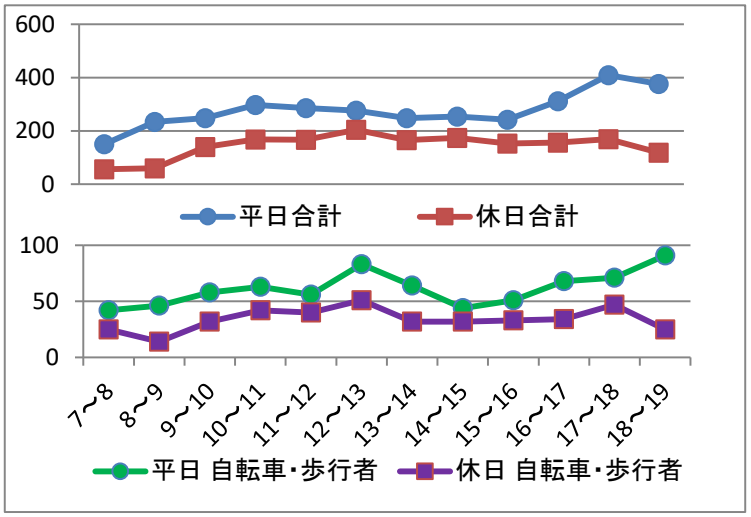

大泉橋方面

南銀座方面

調査箇所

調査日：令和4年　9月9日（金）　天候：晴一時雨

時間＼方向	大泉橋方面					南銀座方面					合　計				
	自動車	バイク	自転車	歩行者	計	自動車	バイク	自転車	歩行者	計	自動車	バイク	自転車	歩行者	計
7:00～ 8:00			9	6	15	108	0	5	22	135	108	0	14	28	150
8:00～ 9:00			8	6	14	188	0	4	28	220	188	0	12	34	234
9:00～10:00			8	8	16	184	6	20	22	232	184	6	28	30	248
10:00～11:00			4	23	27	230	4	12	24	270	230	4	16	47	297
11:00～12:00			9	22	31	226	3	9	16	254	226	3	18	38	285
12:00～13:00			4	40	44	193	0	12	27	232	193	0	16	67	276
13:00～14:00			3	22	25	180	4	10	29	223	180	4	13	51	248
14:00～15:00			10	11	21	197	13	7	16	233	197	13	17	27	254
15:00～16:00			8	18	26	188	3	10	15	216	188	3	18	33	242
16:00～17:00			15	26	41	242	1	17	10	270	242	1	32	36	311
17:00～18:00			4	41	45	336	2	12	14	364	336	2	16	55	409
18:00～19:00			10	25	35	282	3	22	34	341	282	3	32	59	376
合　計	－	－	92	248	340	2,554	39	140	257	2,990	2,554	39	232	505	3,330

調査日：令和4年　9月11日（日）　天候：晴

時間＼方向	大泉橋方面					南銀座方面					合　計				
	自動車	バイク	自転車	歩行者	計	自動車	バイク	自転車	歩行者	計	自動車	バイク	自転車	歩行者	計
7:00～ 8:00			0	13	13	31	0	2	10	43	31	0	2	23	56
8:00～ 9:00			3	4	7	46	0	2	5	53	46	0	5	9	60
9:00～10:00			4	12	16	106	2	3	13	124	106	2	7	25	140
10:00～11:00			7	11	18	122	4	8	16	150	122	4	15	27	168
11:00～12:00			9	8	17	125	2	9	14	150	125	2	18	22	167
12:00～13:00			11	14	25	153	0	7	19	179	153	0	18	33	204
13:00～14:00			4	7	11	133	1	11	10	155	133	1	15	17	166
14:00～15:00			7	8	15	139	3	8	9	159	139	3	15	17	174
15:00～16:00			8	12	20	118	1	4	9	132	118	1	12	21	152
16:00～17:00			7	12	19	118	4	6	9	137	118	4	13	21	156
17:00～18:00			12	11	23	121	1	13	11	146	121	1	25	22	169
18:00～19:00			1	8	9	93	0	5	11	109	93	0	6	19	118
合　計	－	－	73	120	193	1,305	18	78	136	1,537	1,305	18	151	256	1,730

※大泉橋方面は、歩行者及び自転車のみ

調査地点6　　昭和通り（ポムドテール前（昭和通り商店街））

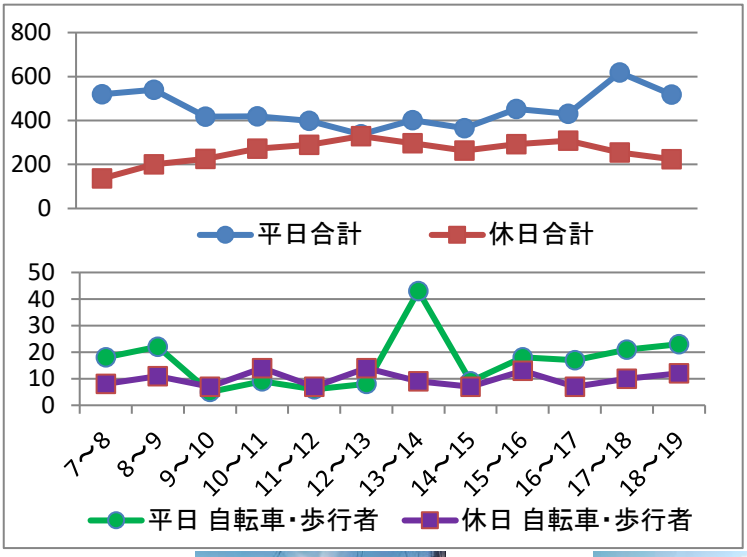

鶴岡駅方面

山形方面

調査箇所

調査日：令和4年　9月9日（金）　天候：晴一時雨

時間＼方向	鶴岡駅方面					山形方面					合　計				
	自動車	バイク	自転車	歩行者	計	自動車	バイク	自転車	歩行者	計	自動車	バイク	自転車	歩行者	計
7:00～ 8:00	361	0	9	1	371	140	1	6	2	149	501	1	15	3	520
8:00～ 9:00	309	0	19	1	329	209	0	1	1	211	518	0	20	2	540
9:00～10:00	211	0	3	0	214	201	1	2	0	204	412	1	5	0	418
10:00～11:00	201	0	4	0	205	208	1	5	0	214	409	1	9	0	419
11:00～12:00	215	1	2	0	218	175	1	3	1	180	390	2	5	1	398
12:00～13:00	175	1	0	3	179	153	0	1	4	158	328	1	1	7	337
13:00～14:00	196	3	2	1	202	158	1	39	1	199	354	4	41	2	401
14:00～15:00	169	1	2	0	172	185	1	4	3	193	354	2	6	3	365
15:00～16:00	234	4	5	3	246	196	0	8	2	206	430	4	13	5	452
16:00～17:00	204	5	7	2	218	203	1	8	0	212	407	6	15	2	430
17:00～18:00	244	1	9	3	257	351	1	5	4	361	595	2	14	7	618
18:00～19:00	210	3	3	9	225	281	1	9	2	293	491	4	12	11	518
合　計	2,729	19	65	23	2,836	2,460	9	91	20	2,580	5,189	28	156	43	5,416

調査日：令和4年　9月11日（日）　天候：晴

時間＼方向	鶴岡駅方面					山形方面					合　計				
	自動車	バイク	自転車	歩行者	計	自動車	バイク	自転車	歩行者	計	自動車	バイク	自転車	歩行者	計
7:00～ 8:00	74	1	0	1	76	53	0	2	5	60	127	1	2	6	136
8:00～ 9:00	113	2	8	1	124	74	1	2	0	77	187	3	10	1	201
9:00～10:00	134	1	1	2	138	84	0	0	4	88	218	1	1	6	226
10:00～11:00	135	0	1	4	140	119	4	6	3	132	254	4	7	7	272
11:00～12:00	147	2	2	4	155	133	1	0	1	135	280	3	2	5	290
12:00～13:00	150	1	4	1	156	164	0	5	4	173	314	1	9	5	329
13:00～14:00	133	0	3	0	136	154	1	5	1	161	287	1	8	1	297
14:00～15:00	122	0	1	0	123	134	1	6	0	141	256	1	7	0	264
15:00～16:00	132	0	2	3	137	147	1	5	3	156	279	1	7	6	293
16:00～17:00	152	2	4	2	160	146	1	1	0	148	298	3	5	2	308
17:00～18:00	111	3	3	2	119	131	0	3	2	136	242	3	6	4	255
18:00～19:00	81	1	2	1	85	129	1	2	7	139	210	2	4	8	224
合　計	1,484	13	31	21	1,549	1,468	11	37	30	1,546	2,952	24	68	51	3,095

調査地点7　　南銀座通り（南銀座池田前（南銀座商店街））

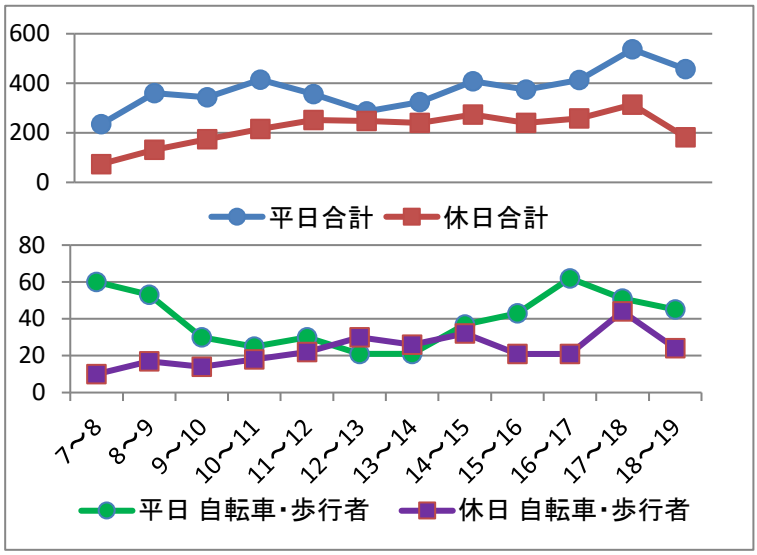

銀座方面

山形方面

調査箇所

調査日：令和4年　9月9日（金）　天候：晴一時雨

時間＼方向	銀座方面					山形方面					合　計				
	自動車	バイク	自転車	歩行者	計	自動車	バイク	自転車	歩行者	計	自動車	バイク	自転車	歩行者	計
7:00～ 8:00	62	0	22	15	99	175	0	5	18	198	175	0	27	33	235
8:00～ 9:00	67	0	37	10	114	307	0	6	0	313	307	0	43	10	360
9:00～10:00	89	0	13	7	109	308	6	5	5	324	308	6	18	12	344
10:00～11:00	89	1	5	10	105	384	6	8	2	400	384	6	13	12	415
11:00～12:00	110	1	6	11	128	324	2	11	2	339	324	2	17	13	356
12:00～13:00	68	1	1	9	79	260	5	8	3	276	260	5	9	12	286
13:00～14:00	89	1	2	5	97	300	3	9	5	317	300	3	11	10	324
14:00～15:00	82	2	7	11	102	361	10	7	12	390	361	10	14	23	408
15:00～16:00	85	1	10	10	106	326	5	18	5	354	326	5	28	15	374
16:00～17:00	51	1	14	3	69	350	1	38	7	396	350	1	52	10	413
17:00～18:00	58	1	8	3	70	485	1	27	13	526	485	1	35	16	537
18:00～19:00	54	0	7	2	63	411	1	25	11	448	411	1	32	13	457
合　計	904	9	132	96	1,141	3,991	40	167	83	4,281	3,991	40	299	179	4,509

調査日：令和4年　9月11日（日）　天候：晴

時間＼方向	銀座方面					山形方面					合　計				
	自動車	バイク	自転車	歩行者	計	自動車	バイク	自転車	歩行者	計	自動車	バイク	自転車	歩行者	計
7:00～ 8:00	29	1	4	2	36	64	0	1	3	68	64	0	5	5	74
8:00～ 9:00	37	0	9	3	49	113	1	3	2	119	113	1	12	5	131
9:00～10:00	53	1	4	6	64	158	2	2	2	164	158	2	6	8	174
10:00～11:00	58	1	5	4	68	196	2	3	6	207	196	2	8	10	216
11:00～12:00	85	0	7	4	96	227	3	6	5	241	227	3	13	9	252
12:00～13:00	88	3	9	6	106	217	1	11	4	233	217	1	20	10	248
13:00～14:00	91	0	10	6	107	212	2	7	3	224	212	2	17	9	240
14:00～15:00	82	0	5	7	94	240	1	9	11	261	240	1	14	18	273
15:00～16:00	86	0	4	1	91	217	2	6	10	235	217	2	10	11	240
16:00～17:00	61	3	4	5	73	230	7	9	3	249	230	7	13	8	258
17:00～18:00	57	2	7	14	80	266	4	12	11	293	266	4	19	25	314
18:00～19:00	43	0	7	2	52	158	0	7	8	173	158	0	14	10	182
合　計	770	11	75	60	916	2,298	25	76	68	2,467	2,298	25	151	128	2,602

※R4年度より、一方通行解除

調査地点8　　十日町通り（リリーほくと商事前（本町一丁目））

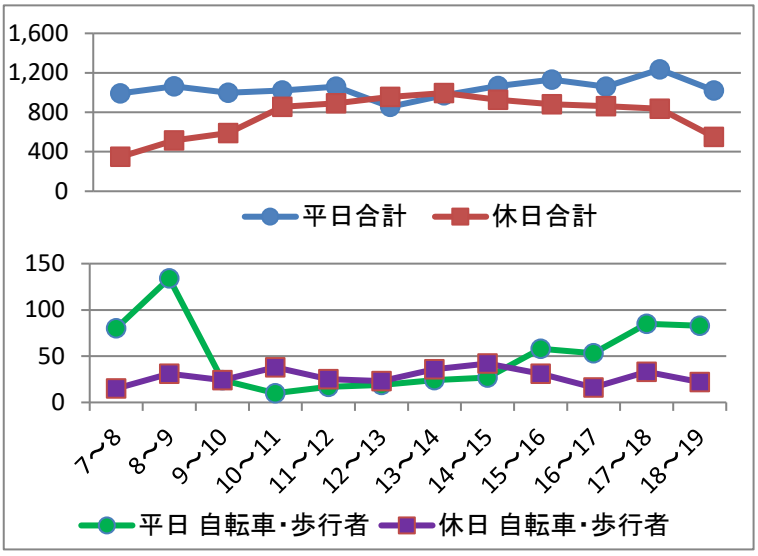

市役所方面

銀座方面

調査箇所

調査日：令和4年　9月9日（金）　天候：晴一時雨

時間＼方向	銀座方面					市役所方面					合　計				
	自動車	バイク	自転車	歩行者	計	自動車	バイク	自転車	歩行者	計	自動車	バイク	自転車	歩行者	計
7:00～ 8:00	422	1	7	17	447	488	0	48	8	544	910	1	55	25	991
8:00～ 9:00	471	2	11	4	488	454	1	96	23	574	925	3	107	27	1,062
9:00～10:00	515	2	4	11	532	456	1	5	4	466	971	3	9	15	998
10:00～11:00	550	3	1	4	558	457	2	2	3	464	1,007	5	3	7	1,022
11:00～12:00	604	0	6	2	612	434	6	5	4	449	1,038	6	11	6	1,061
12:00～13:00	475	1	5	4	485	358	3	6	4	371	833	4	11	8	856
13:00～14:00	529	1	5	11	546	417	1	5	3	426	946	2	10	14	972
14:00～15:00	577	2	5	7	591	457	3	7	8	475	1,034	5	12	15	1,066
15:00～16:00	602	4	32	5	643	461	6	13	8	488	1,063	10	45	13	1,131
16:00～17:00	562	6	33	6	607	437	3	13	1	454	999	9	46	7	1,061
17:00～18:00	690	2	41	24	757	456	1	16	4	477	1,146	3	57	28	1,234
18:00～19:00	545	0	51	18	614	392	1	10	4	407	937	1	61	22	1,021
合　計	6,542	24	201	113	6,880	5,267	28	226	74	5,595	11,809	52	427	187	12,475

調査日：令和4年　9月11日（日）　天候：晴

時間＼方向	銀座方面					市役所方面					合　計				
	自動車	バイク	自転車	歩行者	計	自動車	バイク	自転車	歩行者	計	自動車	バイク	自転車	歩行者	計
7:00～ 8:00	174	1	1	7	183	156	2	1	6	165	330	3	2	13	348
8:00～ 9:00	258	4	18	2	282	222	0	10	1	233	480	4	28	3	515
9:00～10:00	290	0	7	5	302	267	7	5	7	286	557	7	12	12	588
10:00～11:00	424	5	8	11	448	379	8	12	7	406	803	13	20	18	854
11:00～12:00	511	6	8	9	534	347	1	7	1	356	858	7	15	10	890
12:00～13:00	483	4	10	2	499	433	12	6	5	456	916	16	16	7	955
13:00～14:00	468	6	15	6	495	478	7	6	9	500	946	13	21	15	995
14:00～15:00	460	6	14	5	485	414	5	8	15	442	874	11	22	20	927
15:00～16:00	459	5	11	9	484	380	5	8	3	396	839	10	19	12	880
16:00～17:00	481	4	5	3	493	353	7	4	4	368	834	11	9	7	861
17:00～18:00	470	3	8	14	495	328	2	9	2	341	798	5	17	16	836
18:00～19:00	332	2	3	5	342	193	1	8	6	208	525	3	11	11	550
合　計	4,810	46	108	78	5,042	3,950	57	84	66	4,157	8,760	103	192	144	9,199

調査地点9　　川端通り（川端バス停前（川端通り商店街））

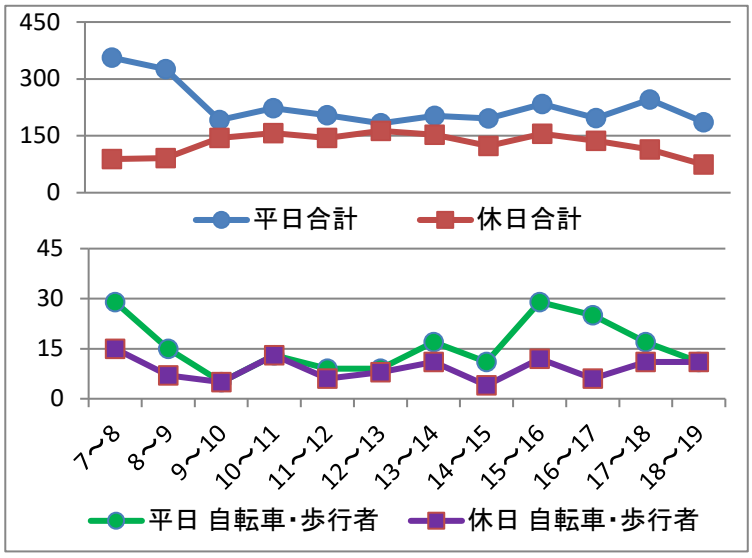

鶴岡駅方面

一日市方面

調査箇所

調査日：令和4年　9月9日（金）　天候：晴一時雨

時間＼方向	鶴岡駅方面					一日市方面					合　計				
	自動車	バイク	自転車	歩行者	計	自動車	バイク	自転車	歩行者	計	自動車	バイク	自転車	歩行者	計
7:00～ 8:00	327	0	5	16	348			2	6	8	327	0	7	22	356
8:00～ 9:00	309	2	7	1	319			5	2	7	309	2	12	3	326
9:00～10:00	187	0	1	1	189			2	1	3	187	0	3	2	192
10:00～11:00	209	1	6	3	219			2	2	4	209	1	8	5	223
11:00～12:00	192	3	2	3	200			1	3	4	192	3	3	6	204
12:00～13:00	170	4	0	3	177			4	2	6	170	4	4	5	183
13:00～14:00	178	8	4	4	194			2	7	9	178	8	6	11	203
14:00～15:00	180	5	3	2	190			5	1	6	180	5	8	3	196
15:00～16:00	204	1	9	5	219			9	6	15	204	1	18	11	234
16:00～17:00	161	11	8	8	188			6	3	9	161	11	14	11	197
17:00～18:00	225	4	5	1	235			4	7	11	225	4	9	8	246
18:00～19:00	175	0	4	2	181			1	4	5	175	0	5	6	186
合　計	2,517	39	54	49	2,659	－	－	43	44	87	2,517	39	97	93	2,746

調査日：令和4年　9月11日（日）　天候：晴

時間＼方向	鶴岡駅方面					一日市方面					合　計				
	自動車	バイク	自転車	歩行者	計	自動車	バイク	自転車	歩行者	計	自動車	バイク	自転車	歩行者	計
7:00～ 8:00	73	1	4	7	85			0	4	4	73	1	4	11	89
8:00～ 9:00	81	3	5	0	89			2	0	2	81	3	7	0	91
9:00～10:00	137	2	2	2	143			1	0	1	137	2	3	2	144
10:00～11:00	144	0	2	2	148			7	2	9	144	0	9	4	157
11:00～12:00	137	1	3	2	143			0	1	1	137	1	3	3	144
12:00～13:00	152	3	3	4	162			0	1	1	152	3	3	5	163
13:00～14:00	140	2	3	3	148			2	3	5	140	2	5	6	153
14:00～15:00	117	2	1	2	122			1	0	1	117	2	2	2	123
15:00～16:00	143	0	5	2	150			4	1	5	143	0	9	3	155
16:00～17:00	130	1	1	4	136			0	1	1	130	1	1	5	137
17:00～18:00	102	1	2	3	108			3	3	6	102	1	5	6	114
18:00～19:00	63	0	4	3	70			2	2	4	63	0	6	5	74
合　計	1,419	16	35	34	1,504	－	－	22	18	40	1,419	16	57	52	1,544

※一日市方面は、歩行者及び自転車のみ

調査地点10　みゆき通り（荘内銀行本店前（みゆき通り商店街））

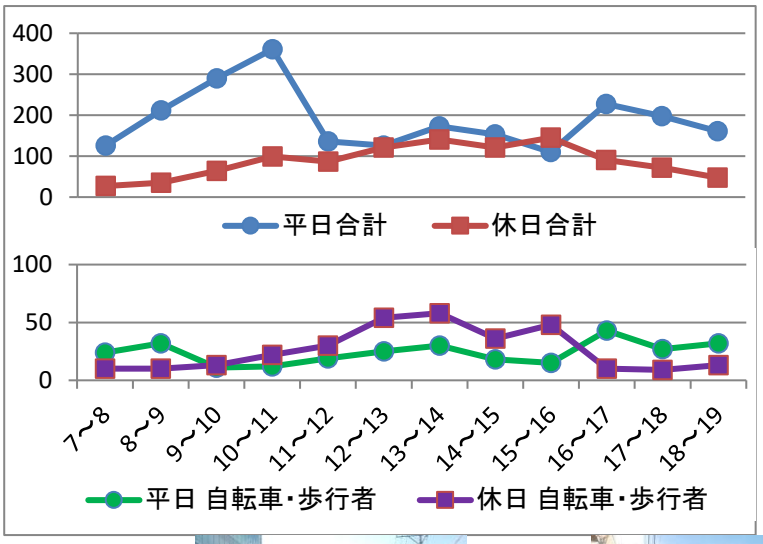

市役所方面

銀座方面

調査箇所

調査日：令和4年　9月9日（金）　天候：晴一時雨

時間＼方向	市役所方面					銀座方面					合　計				
	自動車	バイク	自転車	歩行者	計	自動車	バイク	自転車	歩行者	計	自動車	バイク	自転車	歩行者	計
7:00～ 8:00	89	0	8	8	105	13	0	2	6	21	102	0	10	14	126
8:00～ 9:00	139	0	12	10	161	41	0	1	9	51	180	0	13	19	212
9:00～10:00	180	0	2	4	186	99	0	1	4	104	279	0	3	8	290
10:00～11:00	255	0	3	4	262	94	0	2	3	99	349	0	5	7	361
11:00～12:00	75	2	1	8	86	40	0	5	5	50	115	2	6	13	136
12:00～13:00	61	0	4	5	70	40	0	4	12	56	101	0	8	17	126
13:00～14:00	82	2	6	6	96	59	0	3	15	77	141	2	9	21	173
14:00～15:00	77	2	3	3	85	56	0	9	3	68	133	2	12	6	153
15:00～16:00	50	4	4	5	63	37	4	4	2	47	87	8	8	7	110
16:00～17:00	90	1	9	6	106	93	0	14	14	121	183	1	23	20	227
17:00～18:00	93	2	5	7	107	74	2	7	8	91	167	4	12	15	198
18:00～19:00	68	0	4	8	80	60	1	7	13	81	128	1	11	21	161
合　計	1,259	13	61	74	1,407	706	7	59	94	866	1,965	20	120	168	2,273

調査日：令和4年　9月11日（日）　天候：晴

時間＼方向	市役所方面					銀座方面					合　計				
	自動車	バイク	自転車	歩行者	計	自動車	バイク	自転車	歩行者	計	自動車	バイク	自転車	歩行者	計
7:00～ 8:00	15	0	3	5	23	2	0	0	2	4	17	0	3	7	27
8:00～ 9:00	16	0	3	3	22	9	0	2	2	13	25	0	5	5	35
9:00～10:00	32	0	2	4	38	19	0	1	6	26	51	0	3	10	64
10:00～11:00	40	0	5	6	51	37	0	2	9	48	77	0	7	15	99
11:00～12:00	31	0	3	14	48	26	0	2	11	39	57	0	5	25	87
12:00～13:00	28	0	2	21	51	37	2	3	28	70	65	2	5	49	121
13:00～14:00	43	1	3	31	78	39	0	0	24	63	82	1	3	55	141
14:00～15:00	49	0	1	18	68	36	0	4	13	53	85	0	5	31	121
15:00～16:00	49	1	3	18	71	47	0	9	18	74	96	1	12	36	145
16:00～17:00	38	1	1	7	47	42	0	1	1	44	80	1	2	8	91
17:00～18:00	29	0	1	2	32	34	0	4	2	40	63	0	5	4	72
18:00～19:00	20	0	0	6	26	15	0	1	6	22	35	0	1	12	48
合　計	390	3	27	135	555	343	2	29	122	496	733	5	56	257	1,051

調査地点11　一日市通り（池田裏倉庫前（一日市商店街））

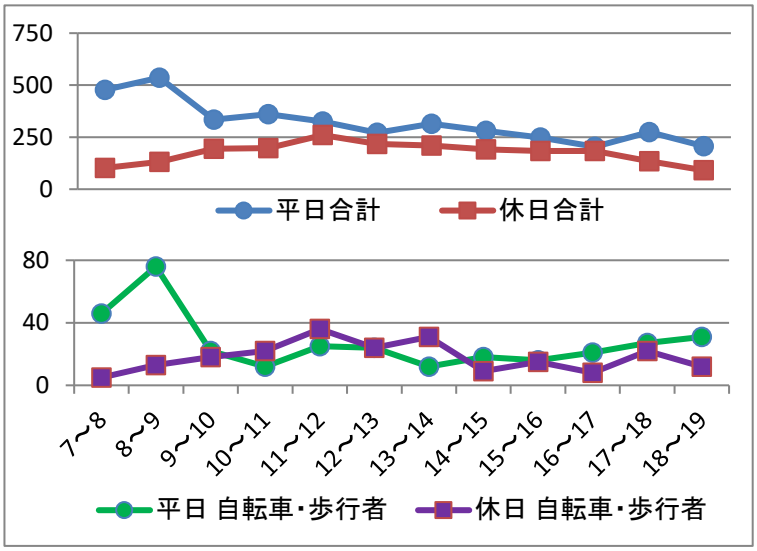


鶴岡駅方面

七日町方面

調査箇所

調査日：令和4年　9月9日（金）　天候：晴一時雨

時間＼方向	鶴岡駅方面					七日町方面					合　計				
	自動車	バイク	自転車	歩行者	計	自動車	バイク	自転車	歩行者	計	自動車	バイク	自転車	歩行者	計
7:00～ 8:00	431	1	16	22	470			1	7	8	431	1	17	29	478
8:00～ 9:00	457	3	29	41	530			2	4	6	457	3	31	45	536
9:00～10:00	312	1	5	8	326			3	6	9	312	1	8	14	335
10:00～11:00	347	1	4	3	355			0	5	5	347	1	4	8	360
11:00～12:00	297	3	1	14	315			3	7	10	297	3	4	21	325
12:00～13:00	245	3	3	8	259			1	12	13	245	3	4	20	272
13:00～14:00	293	10	4	2	309			3	3	6	293	10	7	5	315
14:00～15:00	259	3	5	5	272			4	4	8	259	3	9	9	280
15:00～16:00	231	2	5	4	242			3	4	7	231	2	8	8	249
16:00～17:00	182	1	3	7	193			5	6	11	182	1	8	13	204
17:00～18:00	246	2	4	2	254			6	15	21	246	2	10	17	275
18:00～19:00	167	8	12	10	197			3	6	9	167	8	15	16	206
合　計	3,467	38	91	126	3,722	－	－	34	79	113	3,467	38	125	205	3,835

調査日：令和4年　9月11日（日）　天候：晴

時間＼方向	鶴岡駅方面					七日町方面					合　計				
	自動車	バイク	自転車	歩行者	計	自動車	バイク	自転車	歩行者	計	自動車	バイク	自転車	歩行者	計
7:00～ 8:00	97	0	1	2	100			0	2	2	97	0	1	4	102
8:00～ 9:00	115	3	3	3	124			1	6	7	115	3	4	9	131
9:00～10:00	174	2	5	4	185			2	7	9	174	2	7	11	194
10:00～11:00	173	2	6	4	185			4	8	12	173	2	10	12	197
11:00～12:00	221	3	7	12	243			7	10	17	221	3	14	22	260
12:00～13:00	193	0	5	1	199			7	11	18	193	0	12	12	217
13:00～14:00	175	4	3	3	185			11	14	25	175	4	14	17	210
14:00～15:00	180	3	2	2	187			1	4	5	180	3	3	6	192
15:00～16:00	166	3	6	3	178			3	3	6	166	3	9	6	184
16:00～17:00	174	1	0	4	179			2	2	4	174	1	2	6	183
17:00～18:00	113	0	4	7	124			5	6	11	113	0	9	13	135
18:00～19:00	79	0	4	3	86			4	1	5	79	0	8	4	91
合　計	1,860	21	46	48	1,975	－	－	47	74	121	1,860	21	93	122	2,096

※七日町方面は、歩行者及び自転車のみ

調査地点12　七日町通り（のんちゃん前（本町二丁目））

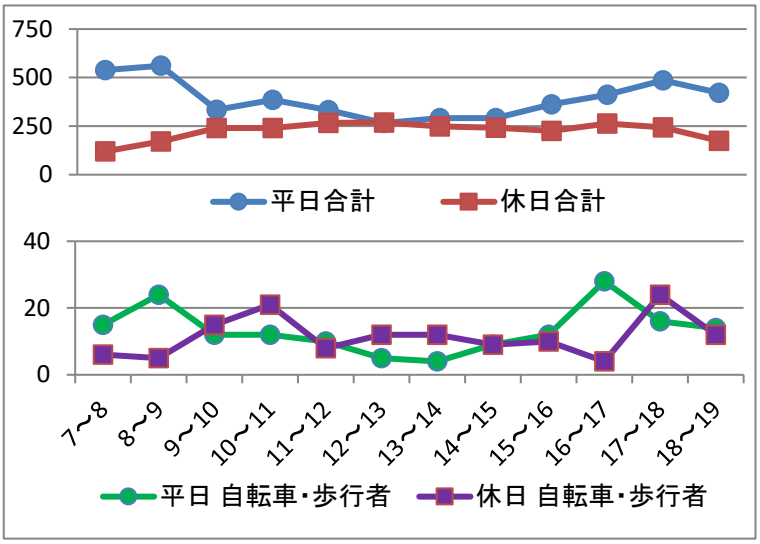

上肴町方面

一日市方面

調査箇所

調査日：令和4年　9月9日（金）　天候：晴一時雨

時間＼方向	上肴町方面					一日市方面					合　計				
	自動車	バイク	自転車	歩行者	計	自動車	バイク	自転車	歩行者	計	自動車	バイク	自転車	歩行者	計
7:00～ 8:00	194	0	3	1	198	328	1	8	3	340	522	1	11	4	538
8:00～ 9:00	242	0	6	2	250	294	1	13	3	311	536	1	19	5	561
9:00～10:00	150	3	3	4	160	168	2	4	1	175	318	5	7	5	335
10:00～11:00	190	2	2	3	197	181	1	4	3	189	371	3	6	6	386
11:00～12:00	168	1	3	0	172	152	2	4	3	161	320	3	7	3	333
12:00～13:00	116	2	1	2	121	139	4	2	0	145	255	6	3	2	266
13:00～14:00	131	3	1	0	135	148	6	2	1	157	279	9	3	1	292
14:00～15:00	141	4	2	0	147	137	1	4	3	145	278	5	6	3	292
15:00～16:00	179	2	2	5	188	167	2	0	5	174	346	4	2	10	362
16:00～17:00	214	0	12	7	233	164	6	4	5	179	378	6	16	12	412
17:00～18:00	317	1	9	3	330	149	3	3	1	156	466	4	12	4	486
18:00～19:00	263	1	4	3	271	143	0	4	3	150	406	1	8	6	421
合　計	2,305	19	48	30	2,402	2,170	29	52	31	2,282	4,475	48	100	61	4,684

調査日：令和4年　9月11日（日）　天候：晴

時間＼方向	上肴町方面					一日市方面					合　計				
	自動車	バイク	自転車	歩行者	計	自動車	バイク	自転車	歩行者	計	自動車	バイク	自転車	歩行者	計
7:00～ 8:00	48	0	3	0	51	65	1	2	1	69	113	1	5	1	120
8:00～ 9:00	78	0	1	0	79	87	1	4	0	92	165	1	5	0	171
9:00～10:00	107	3	2	5	117	114	1	5	3	123	221	4	7	8	240
10:00～11:00	110	1	6	1	118	108	1	7	7	123	218	2	13	8	241
11:00～12:00	136	1	1	2	140	122	0	2	3	127	258	1	3	5	267
12:00～13:00	141	1	4	1	147	113	2	5	2	122	254	3	9	3	269
13:00～14:00	120	0	4	3	127	115	2	1	4	122	235	2	5	7	249
14:00～15:00	134	0	2	0	136	97	2	6	1	106	231	2	8	1	242
15:00～16:00	126	1	3	0	130	89	0	3	4	96	215	1	6	4	226
16:00～17:00	144	2	3	1	150	112	1	0	0	113	256	3	3	1	263
17:00～18:00	134	2	3	9	148	83	1	2	10	96	217	3	5	19	244
18:00～19:00	101	2	7	1	111	59	1	1	3	64	160	3	8	4	175
合　計	1,379	13	39	23	1,454	1,164	13	38	38	1,253	2,543	26	77	61	2,707

調査地点14　馬場町（市役所東口前）

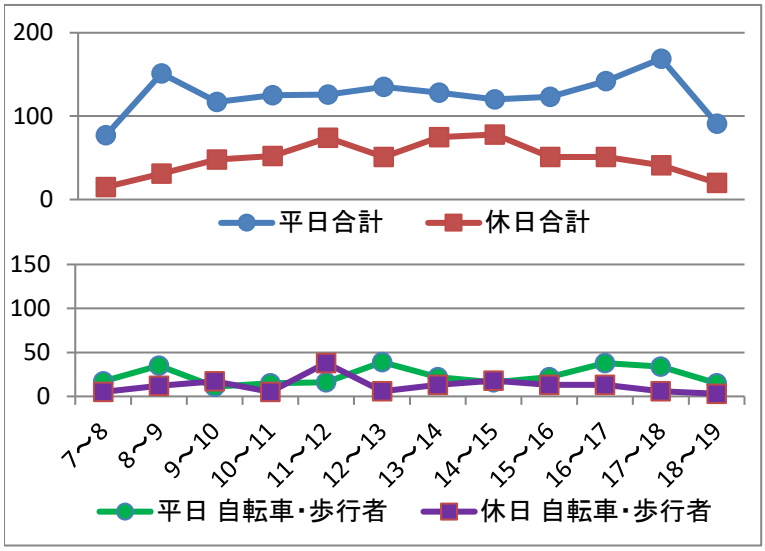

鶴岡公園方面

銀座方面

調査箇所

調査日：令和4年　9月9日（金）　天候：晴一時雨

時間＼方向	鶴岡公園方面					銀座方面					合　計				
	自動車	バイク	自転車	歩行者	計	自動車	バイク	自転車	歩行者	計	自動車	バイク	自転車	歩行者	計
7:00～ 8:00	34	0	8	7	49	26	0	0	2	28	60	0	8	9	77
8:00～ 9:00	64	1	18	8	91	50	1	3	6	60	114	2	21	14	151
9:00～10:00	67	0	2	3	72	39	0	3	3	45	106	0	5	6	117
10:00～11:00	66	2	2	2	72	41	1	3	8	53	107	3	5	10	125
11:00～12:00	76	1	5	3	85	33	0	3	5	41	109	1	8	8	126
12:00～13:00	64	1	10	10	85	30	1	5	14	50	94	2	15	24	135
13:00～14:00	66	0	5	10	81	37	3	3	4	47	103	3	8	14	128
14:00～15:00	62	0	2	4	68	41	1	5	5	52	103	1	7	9	120
15:00～16:00	64	0	6	6	76	37	0	5	5	47	101	0	11	11	123
16:00～17:00	56	1	7	5	69	47	0	11	15	73	103	1	18	20	142
17:00～18:00	92	1	6	1	100	39	3	12	15	69	131	4	18	16	169
18:00～19:00	52	1	2	1	56	22	1	6	6	35	74	2	8	7	91
合　計	763	8	73	60	904	442	11	59	88	600	1,205	19	132	148	1,504

調査日：令和4年　9月11日（日）　天候：晴

時間＼方向	鶴岡公園方面					銀座方面					合　計				
	自動車	バイク	自転車	歩行者	計	自動車	バイク	自転車	歩行者	計	自動車	バイク	自転車	歩行者	計
7:00～ 8:00	9	0	2	1	12	1	0	0	2	3	10	0	2	3	15
8:00～ 9:00	9	0	1	3	13	10	0	5	3	18	19	0	6	6	31
9:00～10:00	15	1	7	5	28	15	0	3	2	20	30	1	10	7	48
10:00～11:00	31	1	0	0	32	14	1	5	0	20	45	2	5	0	52
11:00～12:00	22	0	2	14	38	14	0	0	22	36	36	0	2	36	74
12:00～13:00	26	0	0	0	26	17	2	1	5	25	43	2	1	5	51
13:00～14:00	45	1	3	5	54	16	0	0	5	21	61	1	3	10	75
14:00～15:00	48	0	2	8	58	12	0	4	4	20	60	0	6	12	78
15:00～16:00	26	0	3	3	32	12	0	4	3	19	38	0	7	6	51
16:00～17:00	19	1	7	5	32	18	0	0	1	19	37	1	7	6	51
17:00～18:00	20	0	2	1	23	15	0	2	1	18	35	0	4	2	41
18:00～19:00	10	0	1	2	13	7	0	0	0	7	17	0	1	2	20
合　計	280	4	30	47	361	151	3	24	48	226	431	7	54	95	587

調査地点15　馬場町（丙申堂前）

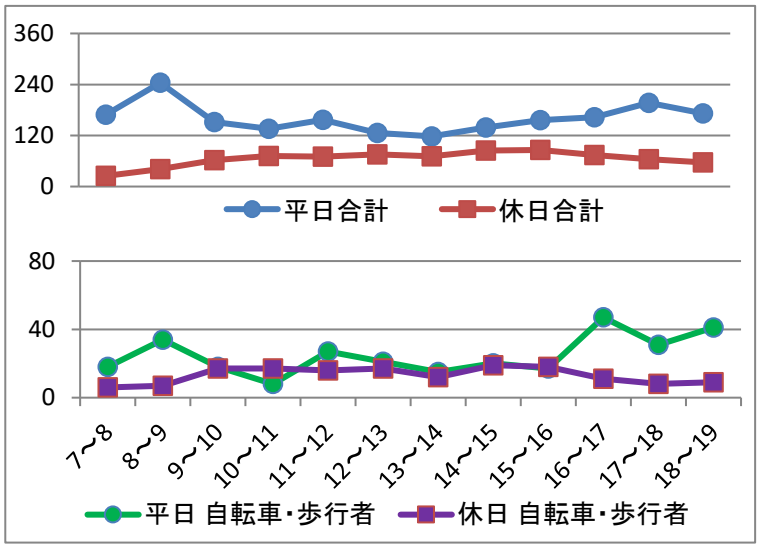

鶴岡公園方面

千歳橋方面

調査箇所

調査日：令和4年　9月9日（金）　天候：晴一時雨

時間＼方向	鶴岡公園方面					千歳橋方面					合　計				
	自動車	バイク	自転車	歩行者	計	自動車	バイク	自転車	歩行者	計	自動車	バイク	自転車	歩行者	計
7:00～ 8:00	96	0	12	4	112	55	0	1	1	57	151	0	13	5	169
8:00～ 9:00	121	1	14	5	141	88	0	4	11	103	209	1	18	16	244
9:00～10:00	71	0	3	4	78	62	1	5	6	74	133	1	8	10	152
10:00～11:00	65	1	2	2	70	62	0	0	4	66	127	1	2	6	136
11:00～12:00	72	0	7	7	86	57	1	5	8	71	129	1	12	15	157
12:00～13:00	50	0	6	4	60	55	0	4	7	66	105	0	10	11	126
13:00～14:00	51	0	1	3	55	51	1	5	6	63	102	1	6	9	118
14:00～15:00	54	0	4	9	67	65	0	6	1	72	119	0	10	10	139
15:00～16:00	62	0	2	1	65	73	4	8	6	91	135	4	10	7	156
16:00～17:00	57	0	10	8	75	59	0	23	6	88	116	0	33	14	163
17:00～18:00	80	0	2	7	89	85	1	14	8	108	165	1	16	15	197
18:00～19:00	66	0	2	8	76	65	0	13	18	96	131	0	15	26	172
合　計	845	2	65	62	974	777	8	88	82	955	1,622	10	153	144	1,929

調査日：令和4年　9月11日（日）　天候：晴

時間＼方向	鶴岡公園方面					千歳橋方面					合　計				
	自動車	バイク	自転車	歩行者	計	自動車	バイク	自転車	歩行者	計	自動車	バイク	自転車	歩行者	計
7:00～ 8:00	12	0	0	2	14	7	0	2	2	11	19	0	2	4	25
8:00～ 9:00	21	0	1	3	25	13	0	1	2	16	34	0	2	5	41
9:00～10:00	22	0	2	6	30	23	0	5	4	32	45	0	7	10	62
10:00～11:00	20	0	7	1	28	32	3	3	6	44	52	3	10	7	72
11:00～12:00	19	0	3	4	26	35	0	2	7	44	54	0	5	11	70
12:00～13:00	29	0	0	3	32	30	0	3	11	44	59	0	3	14	76
13:00～14:00	24	1	0	4	29	32	2	1	7	42	56	3	1	11	71
14:00～15:00	29	0	2	7	38	37	0	4	6	47	66	0	6	13	85
15:00～16:00	27	0	6	8	41	41	0	4	0	45	68	0	10	8	86
16:00～17:00	26	0	1	3	30	37	0	5	2	44	63	0	6	5	74
17:00～18:00	20	0	1	1	22	36	0	2	4	42	56	0	3	5	64
18:00～19:00	16	0	3	5	24	32	0	0	1	33	48	0	3	6	57
合　計	265	1	26	47	339	355	5	32	52	444	620	6	58	99	783

調査地点16　馬場町（致道館前）

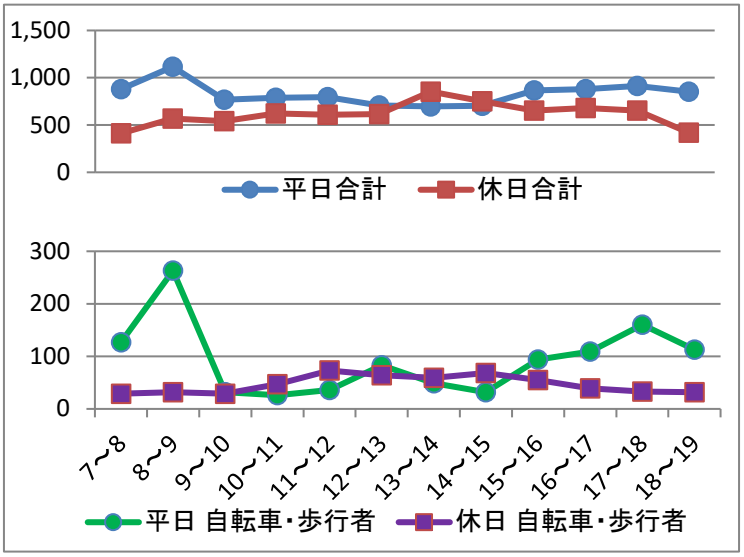

鶴岡公園方面

小真木原方面

調査箇所

調査日：令和4年　9月9日（金）　天候：晴一時雨

時間＼方向	鶴岡公園方面					小真木原方面					合　計				
	自動車	バイク	自転車	歩行者	計	自動車	バイク	自転車	歩行者	計	自動車	バイク	自転車	歩行者	計
7:00～ 8:00	543	0	50	48	641	210	0	26	3	239	753	0	76	51	880
8:00～ 9:00	531	2	67	177	777	319	1	11	8	339	850	3	78	185	1,116
9:00～10:00	403	0	12	7	422	332	2	7	6	347	735	2	19	13	769
10:00～11:00	379	2	7	2	390	378	3	4	13	398	757	5	11	15	788
11:00～12:00	363	2	4	9	378	393	1	8	15	417	756	3	12	24	795
12:00～13:00	331	2	7	28	368	290	0	15	33	338	621	2	22	61	706
13:00～14:00	314	2	14	10	340	328	4	9	16	357	642	6	23	26	697
14:00～15:00	334	8	9	8	359	327	1	8	7	343	661	9	17	15	702
15:00～16:00	393	1	36	16	446	376	1	17	25	419	769	2	53	41	865
16:00～17:00	367	1	19	8	395	399	2	37	45	483	766	3	56	53	878
17:00～18:00	355	0	27	10	392	398	2	45	78	523	753	2	72	88	915
18:00～19:00	335	2	21	11	369	404	0	30	51	485	739	2	51	62	854
合　計	4,648	22	273	334	5,277	4,154	17	217	300	4,688	8,802	39	490	634	9,965

調査日：令和4年　9月11日（日）　天候：晴

時間＼方向	鶴岡公園方面					小真木原方面					合　計				
	自動車	バイク	自転車	歩行者	計	自動車	バイク	自転車	歩行者	計	自動車	バイク	自転車	歩行者	計
7:00～ 8:00	216	0	8	11	235	167	0	3	7	177	383	0	11	18	412
8:00～ 9:00	277	1	19	5	302	257	1	7	1	266	534	2	26	6	568
9:00～10:00	291	0	8	6	305	219	2	5	10	236	510	2	13	16	541
10:00～11:00	327	4	10	10	351	244	1	14	13	272	571	5	24	23	623
11:00～12:00	259	1	9	32	301	275	0	3	29	307	534	1	12	61	608
12:00～13:00	277	9	16	20	322	265	0	10	18	293	542	9	26	38	615
13:00～14:00	402	1	17	13	433	390	2	10	19	421	792	3	27	32	854
14:00～15:00	320	4	17	7	348	354	5	13	31	403	674	9	30	38	751
15:00～16:00	280	0	8	8	296	316	3	17	22	358	596	3	25	30	654
16:00～17:00	322	2	12	6	342	311	6	10	11	338	633	8	22	17	680
17:00～18:00	322	6	6	8	342	290	1	13	6	310	612	7	19	14	652
18:00～19:00	163	0	10	3	176	224	0	14	5	243	387	0	24	8	419
合　計	3,456	28	140	129	3,753	3,312	21	119	172	3,624	6,768	49	259	301	7,377

調査地点19　マリカ東館駐輪場前

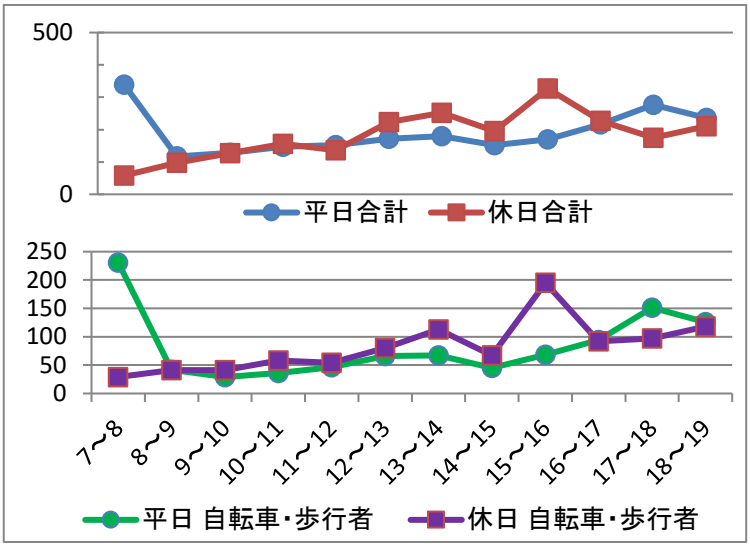

鶴岡駅方面

日吉町方面

調査箇所

調査日 ： 令和4年　9月9日（金）　天候 ： 晴一時雨

時間＼方向	鶴岡駅方面					日吉町方面					合　計				
	自動車	バイク	自転車	歩行者	計	自動車	バイク	自転車	歩行者	計	自動車	バイク	自転車	歩行者	計
7:00～ 8:00	53	0	21	19	93	55	0	154	37	246	108	0	175	56	339
8:00～ 9:00	35	0	5	13	53	40	0	11	13	64	75	0	16	26	117
9:00～10:00	50	0	3	9	62	49	0	5	12	66	99	0	8	21	128
10:00～11:00	46	0	3	10	59	65	0	4	19	88	111	0	7	29	147
11:00～12:00	54	1	1	21	77	50	1	2	22	75	104	2	3	43	152
12:00～13:00	55	0	1	22	78	51	0	8	35	94	106	0	9	57	172
13:00～14:00	46	0	10	20	76	67	0	6	31	104	113	0	16	51	180
14:00～15:00	55	0	2	13	70	52	0	4	26	82	107	0	6	39	152
15:00～16:00	53	0	22	30	105	48	1	3	13	65	101	1	25	43	170
16:00～17:00	58	0	15	19	92	64	0	11	49	124	122	0	26	68	216
17:00～18:00	60	0	15	33	108	66	0	9	94	169	126	0	24	127	277
18:00～19:00	53	0	23	25	101	57	0	0	78	135	110	0	23	103	236
合　計	618	1	121	234	974	664	2	217	429	1,312	1,282	3	338	663	2,286

調査日 ： 令和4年　9月11日（日）　天候 ： 晴

時間＼方向	鶴岡駅方面					日吉町方面					合　計				
	自動車	バイク	自転車	歩行者	計	自動車	バイク	自転車	歩行者	計	自動車	バイク	自転車	歩行者	計
7:00～ 8:00	16	0	5	6	27	13	0	15	3	31	29	0	20	9	58
8:00～ 9:00	30	0	8	9	47	27	0	4	20	51	57	0	12	29	98
9:00～10:00	42	0	6	14	62	44	0	11	10	65	86	0	17	24	127
10:00～11:00	47	0	7	12	66	51	0	6	33	90	98	0	13	45	156
11:00～12:00	47	0	8	23	78	35	0	9	14	58	82	0	17	37	136
12:00～13:00	67	0	7	29	103	76	0	11	33	120	143	0	18	62	223
13:00～14:00	68	0	15	36	119	71	0	12	50	133	139	0	27	86	252
14:00～15:00	66	0	3	33	102	63	0	6	25	94	129	0	9	58	196
15:00～16:00	72	0	15	101	188	60	0	17	62	139	132	0	32	163	327
16:00～17:00	61	1	14	45	121	72	1	3	30	106	133	2	17	75	227
17:00～18:00	43	0	6	36	85	35	0	10	45	90	78	0	16	81	175
18:00～19:00	47	0	2	42	91	45	0	10	64	119	92	0	12	106	210
合　計	606	1	96	386	1,089	592	1	114	389	1,096	1,198	2	210	775	2,185

調査地点20　鶴岡駅地下通路北側入口前

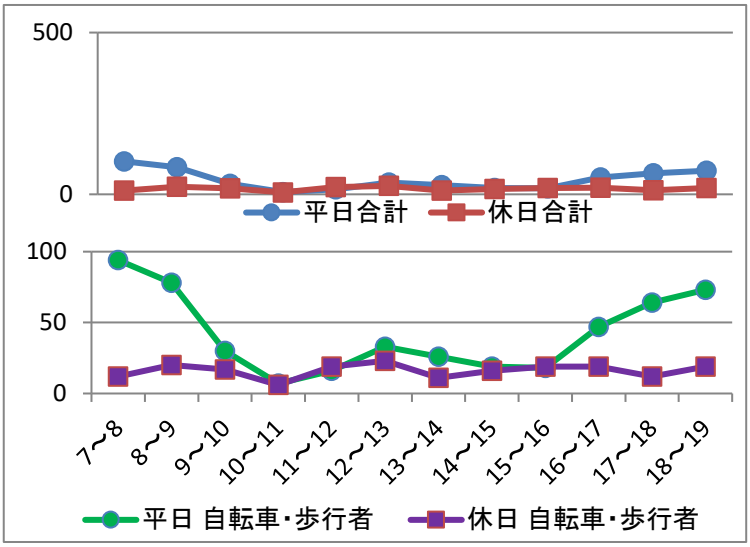

鶴岡駅方面

工業団地方面

調査箇所

調査日：令和4年　9月9日(金)　天候：晴一時雨

時間＼方向	鶴岡駅方面					工業団地方面					合　計				
	自動車	バイク	自転車	歩行者	計	自動車	バイク	自転車	歩行者	計	自動車	バイク	自転車	歩行者	計
7:00～ 8:00	8	0	3	16	27			21	54	75	8	0	24	70	102
8:00～ 9:00	6	0	1	13	20			9	55	64	6	0	10	68	84
9:00～10:00	2	0	3	4	9			1	22	23	2	0	4	26	32
10:00～11:00	0	0	0	2	2			0	5	5	0	0	0	7	7
11:00～12:00	0	0	0	8	8			2	6	8	0	0	2	14	16
12:00～13:00	3	0	0	14	17			2	17	19	3	0	2	31	36
13:00～14:00	2	0	0	16	18			2	8	10	2	0	2	24	28
14:00～15:00	0	0	0	6	6			1	12	13	0	0	1	18	19
15:00～16:00	0	0	2	7	9			2	7	9	0	0	4	14	18
16:00～17:00	5	0	9	29	43			4	5	9	5	0	13	34	52
17:00～18:00	1	0	6	35	42			3	20	23	1	0	9	55	65
18:00～19:00	0	0	8	50	58			1	14	15	0	0	9	64	73
合　計	27	0	32	200	259	－	－	48	225	273	27	0	80	425	532

調査日：令和4年　9月11日(日)　天候：晴

時間＼方向	鶴岡駅方面					工業団地方面					合　計				
	自動車	バイク	自転車	歩行者	計	自動車	バイク	自転車	歩行者	計	自動車	バイク	自転車	歩行者	計
7:00～ 8:00	0	0	1	3	4			2	6	8	0	0	3	9	12
8:00～ 9:00	3	0	0	6	9			3	11	14	3	0	3	17	23
9:00～10:00	1	0	4	4	9			0	9	9	1	0	4	13	18
10:00～11:00	0	0	2	3	5			1	0	1	0	0	3	3	6
11:00～12:00	3	0	2	9	14			2	6	8	3	0	4	15	22
12:00～13:00	3	0	1	6	10			5	11	16	3	0	6	17	26
13:00～14:00	1	0	0	5	6			4	2	6	1	0	4	7	12
14:00～15:00	1	0	3	5	9			3	5	8	1	0	6	10	17
15:00～16:00	0	0	0	10	10			1	8	9	0	0	1	18	19
16:00～17:00	1	0	3	5	9			6	5	11	1	0	9	10	20
17:00～18:00	1	0	5	3	9			0	4	4	1	0	5	7	13
18:00～19:00	0	0	3	9	12			2	5	7	0	0	5	14	19
合　計	14	0	24	68	106	－	－	29	72	101	14	0	53	140	207

調査地点21　鶴岡公園北広場入口前

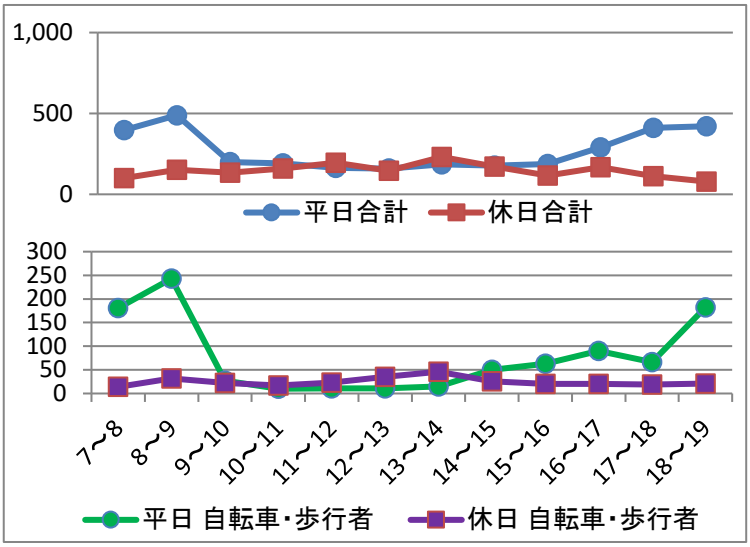

工業高校方面

にこふる方面

調査箇所

調査日 ： 令和4年　9月9日（金）　天候 ： 晴一時雨

時間＼方向	工業高校方面					にこふる方面					合　計				
	自動車	バイク	自転車	歩行者	計	自動車	バイク	自転車	歩行者	計	自動車	バイク	自転車	歩行者	計
7:00～ 8:00	40	0	105	61	206	174	3	13	2	192	214	3	118	63	398
8:00～ 9:00	87	0	94	93	274	157	2	12	44	215	244	2	106	137	489
9:00～10:00	71	1	3	5	80	101	0	3	16	120	172	1	6	21	200
10:00～11:00	83	1	2	0	86	96	1	5	3	105	179	2	7	3	191
11:00～12:00	78	1	3	2	84	73	0	3	3	79	151	1	6	5	163
12:00～13:00	75	0	3	3	81	72	1	3	2	78	147	1	6	5	159
13:00～14:00	94	1	3	6	104	73	2	4	2	81	167	3	7	8	185
14:00～15:00	62	0	10	0	72	64	1	6	34	105	126	1	16	34	177
15:00～16:00	35	1	16	1	53	89	0	33	13	135	124	1	49	14	188
16:00～17:00	118	1	21	5	145	82	0	37	27	146	200	1	58	32	291
17:00～18:00	261	4	18	20	303	77	2	15	13	107	338	6	33	33	410
18:00～19:00	147	1	18	12	178	89	1	83	69	242	236	2	101	81	420
合　計	1,151	11	296	208	1,666	1,147	13	217	228	1,605	2,298	24	513	436	3,271

調査日 ： 令和4年　9月11日（日）　天候 ： 晴

時間＼方向	工業高校方面					にこふる方面					合　計				
	自動車	バイク	自転車	歩行者	計	自動車	バイク	自転車	歩行者	計	自動車	バイク	自転車	歩行者	計
7:00～ 8:00	29	1	5	4	39	56	0	3	2	61	85	1	8	6	100
8:00～ 9:00	59	0	6	13	78	60	1	8	5	74	119	1	14	18	152
9:00～10:00	51	1	6	13	71	59	0	1	2	62	110	1	7	15	133
10:00～11:00	72	0	3	11	86	69	1	2	1	73	141	1	5	12	159
11:00～12:00	71	1	1	5	78	100	0	0	17	117	171	1	1	22	195
12:00～13:00	44	0	6	1	51	66	0	21	7	94	110	0	27	8	145
13:00～14:00	85	0	10	16	111	99	1	9	11	120	184	1	19	27	231
14:00～15:00	80	0	3	5	88	66	0	11	7	84	146	0	14	12	172
15:00～16:00	53	1	6	9	69	43	0	5	0	48	96	1	11	9	117
16:00～17:00	85	1	6	3	95	61	1	4	7	73	146	2	10	10	168
17:00～18:00	48	0	4	4	56	44	1	3	8	56	92	1	7	12	112
18:00～19:00	30	0	7	8	45	28	0	2	4	34	58	0	9	12	79
合　計	707	5	63	92	867	751	5	69	71	896	1,458	10	132	163	1,763

Ⅲ　調査対象別集計表

１．平日
（全体、自動車、二輪車、歩行者、二輪車・歩行者）

２．休日
（全体、自動車、二輪車、歩行者、二輪車・歩行者）

1. 平日集計表 （調査対象別集計表）
総通行量（全体集計表）

No.	調査地点		R4. 9. 9		R3. 9. 24		R2. 9. 25		H30. 9. 28		H25. 9. 26		H20. 9. 26		H15. 9. 26		H12. 9. 22		H9. 9. 26		R4・R3比較	
			台数・人数	順位	台数・人数	順位	台数・人数	順位	台数・人数	順位	台数・人数	順位	台数・人数	順位	台数・人数	順位	台数・人数	順位	台数・人数	順位	増減率（%）	増減数（台・人）
1	駅前通り	鶴岡駅前郵便局前	4,628	7	5,534	7	5,855	⑥	5,783	⑧	5,495	⑨	6,153	⑧	6,524	⑧	6,684	⑨	8,081	⑧	▲ 16.4	▲ 906
2	日吉通り	お休み処「よりみち」前	8,616	3	10,169	3	10,095	④	10,753	④	10,686	④	11,355	③	12,907	②	14,161	②	13,980	②	▲ 15.3	▲ 1,553
3	山王通り	阿部多不動産前	5,537	4	6,295	4	5,898	⑤	6,228	⑦	6,294	⑥	7,150	⑤	8,481	④	9,244	④	10,089	④	▲ 12.0	▲ 758
4	銀座通り	鶴岡Dada前	3,330	10	3,770	10	3,668	⑫	4,332	⑫	4,565	⑫	5,444	⑩	5,974	⑨	7,067	⑧	7,992	⑨	▲ 11.7	▲ 440
5	みゆき通り	本町一郵便局前					1,768	⑰	1,964	⑱	1,815	⑱	2,071	⑯	2,678	⑬	2,845	⑬	3,325	⑬	#DIV/0!	0
6	昭和通り	ポムドテール前	5,416	5	5,818	6	5,615	⑦	6,473	⑤	6,808	⑤	7,187	④	8,594	③	9,832	③	10,306	③	▲ 6.9	▲ 402
7	南銀座通り	池田前	4,509	8	5,379	9	4,936	⑨	5,763	⑨	5,249	⑩	6,032	⑨	7,763	⑥	8,768	⑤	9,093	⑤	▲ 16.2	▲ 870
8	十日町通り	リリーほくと商事前	12,475	1	12,646	1	12,122	②	12,700	②	13,439	①	13,439	①	14,593	①	16,647	①	16,361	①	▲ 1.4	▲ 171
9	川端通り	川端通りバス停前	2,746	12	3,305	12	3,110	⑬	3,543	⑬	3,478	⑬	4,901	⑪	4,709	⑩	5,153	⑩	5,718	⑩	▲ 16.9	▲ 559
10	みゆき通り	荘内銀行本店前	2,273	14	2,782	13	2,421	⑭	2,490	⑮	2,400	⑮	2,780	⑬	3,975	⑪	3,647	⑫	4,605	⑫	▲ 18.3	▲ 509
11	一日市通り	池田裏倉庫前	3,835	9	6,027	5	5,527	⑧	6,382	⑥	5,826	⑧	7,093	⑥	7,690	⑦	8,398	⑦	8,484	⑥	▲ 36.4	▲ 2,192
12	七日町通り	居酒屋のんちゃん前	4,684	6	5,478	8	4,892	⑩	5,655	⑩	6,157	⑦	7,017	⑦	8,293	⑤	8,559	⑥	8,484	⑥	▲ 14.5	▲ 794
13	本町一丁目	主婦の店 銀座店北口前					1,343	⑲	1,776	⑲	2,172	⑯	2,387	⑮	2,854	⑫	3,933	⑪	4,685	⑪		
14	馬場町	市役所東口前	1,504	16	1,797	16	1,676	⑱	2,108	⑰	2,038	⑰	2,059	⑰							▲ 16.3	▲ 293
15	馬場町	丙申堂前	1,929	15	2,426	14	2,324	⑮	2,310	⑯	2,581	⑭	2,734	⑭							▲ 20.5	▲ 497
16	馬場町	致道館前	9,965	2	10,974	2	10,205	③	11,094	③	12,518	③	12,537	②							▲ 9.2	▲ 1,009
17	山王町	まちなかキネマ 第2駐車場前					4,544	⑪	4,988	⑪	4,922	⑪	4,792	⑫								
18	馬場町	鶴岡商工会議所会館前					12,294	①	12,843	①	13,085	②										
19	駅前通り	マリカ東館駐輪場前	2,286	13	2,280	15	2,064	⑯	2,991	⑭											0.3	6
20	末広町	鶴岡駅地下通路北側入口前	532	17	395	17	448	⑳	631	⑳											34.7	137
21	馬場町	鶴岡公園北広場入口前	3,271	11	3,477	11															▲ 5.9	▲ 206
1～4、6～12、14～16 14地点合計			71,447		82,400		78,344		85,614		87,534		95,881								▲ 8.8	▲ 6,897
総合計			77,536		88,552		100,805		110,807		109,528		105,131		95,035		104,938		111,203		▲ 23.1	▲ 23,269

※No.1駅前通りについては、基準点の取り壊しに伴い、調査地点をR4年度より、「きらやか銀行鶴岡駅前ATM前」から「鶴岡駅前郵便局前」へ移行している。

総通行量（平日）

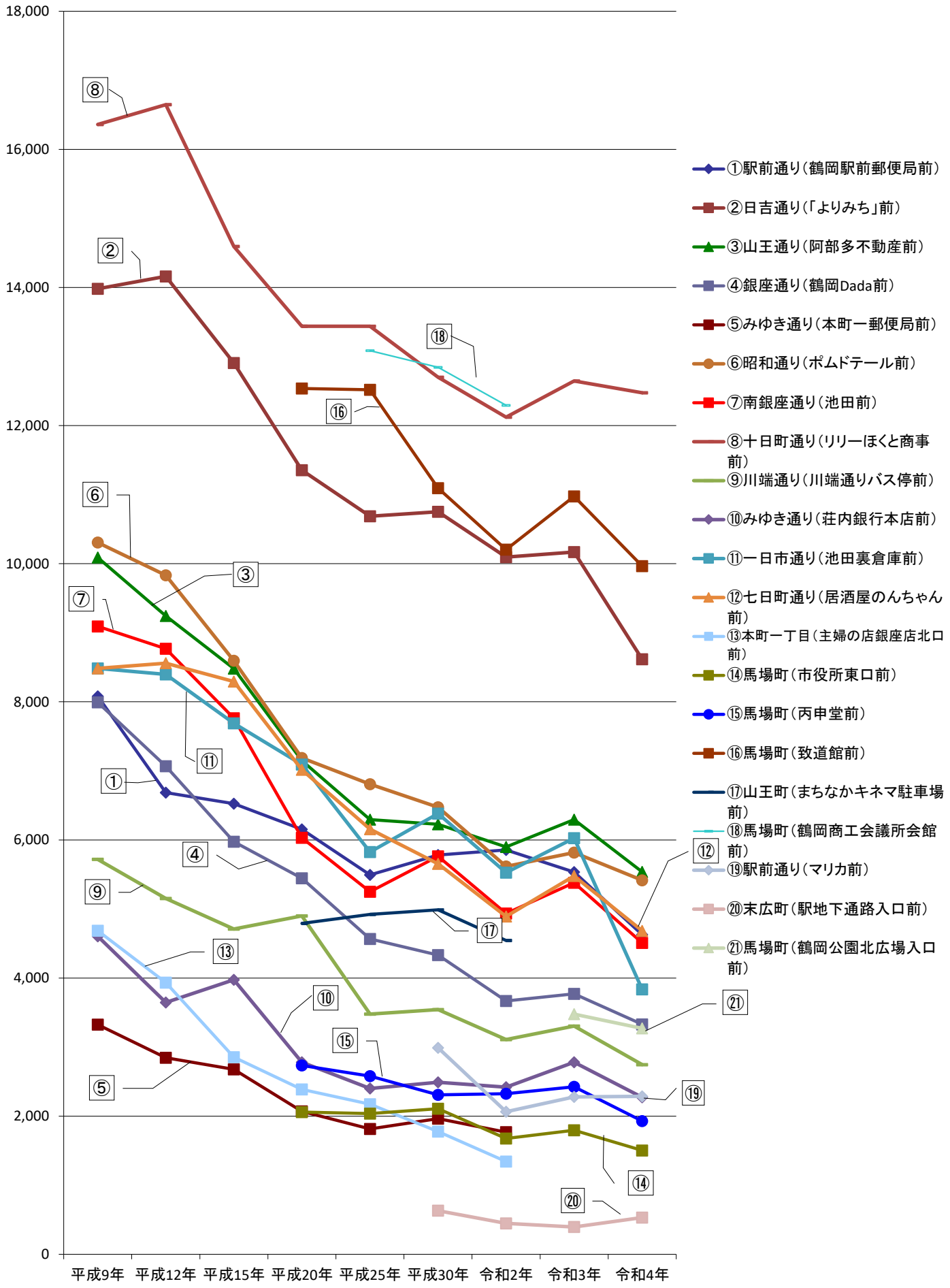

※No.1駅前通りについては、基準点の取り壊しに伴い、調査地点をR4年度より、「きらやか銀行鶴岡駅前ATM前」から「鶴岡駅前郵便局前」へ移行している。

自動車集計表

No.	調査地点		R4. 9. 9		R3. 9. 24		R2. 9. 25		H30. 9. 28		H25. 9. 26		H20. 9. 26		H15. 9. 26		H12. 9. 22		H9. 9. 26		R4・R3比較	
			台数	順位	台数	順位	台数	順位	台数	順位	台数	順位	台数	順位	台数	順位	台数	順位	台数	順位	増減率(%)	増減数(台)
1	駅前通り	鶴岡駅前郵便局前	3,801	8	4,685	9	5,159	⑧	4,685	⑪	4,342	⑪	5,139	⑨	4,890	⑧	4,651	⑧	5,622	⑧	▲ 18.9	▲ 884
2	日吉通り	お休み処「よりみち」前	8,024	3	9,561	3	9,614	③	9,758	③	9,496	④	10,388	③	11,225	②	11,530	②	11,949	②	▲ 16.1	▲ 1,537
3	山王通り	阿部多不動産前	4,940	5	5,704	4	5,555	⑤	5,493	⑦	5,451	⑦	6,526	⑥	7,201	⑤	7,493	④	8,219	④	▲ 13.4	▲ 764
4	銀座通り	鶴岡Dada前	2,554	10	2,970	11	3,007	⑫	3,024	⑬	3,148	⑫	4,051	⑫	4,105	⑨	4,416	⑨	5,190	⑨	▲ 14.0	▲ 416
5	みゆき通り	本町一郵便局前					1,504	⑯	1,434	⑱	1,238	⑱	1,481	⑰	1,678	⑬	1,690	⑬	2,134	⑬		
6	昭和通り	ポムドテール前	5,189	4	5,618	5	5,480	⑥	6,097	⑤	6,304	⑤	6,859	④	7,777	③	8,653	③	9,214	③	▲ 7.6	▲ 429
7	南銀座通り	池田前	3,991	7	4,833	8	4,618	⑩	4,792	⑨	4,484	⑩	5,283	⑧	6,027	⑦	6,321	⑦	7,123	⑥	▲ 17.4	▲ 842
8	十日町通り	リリーほくと商事前	11,809	1	12,022	1	11,705	②	11,721	②	12,412	①	12,769	①	13,522	①	14,053	①	14,076	①	▲ 1.8	▲ 213
9	川端通り	川端通りバス停前	2,517	11	3,064	10	2,963	⑬	3,189	⑫	3,098	⑬	4,430	⑪	4,091	⑩	4,280	⑩	4,585	⑩	▲ 17.9	▲ 547
10	みゆき通り	荘内銀行本店前	1,965	13	2,422	13	2,234	⑭	1,945	⑭	1,396	⑯	1,916	⑮	2,033	⑪	2,125	⑫	2,699	⑫	▲ 18.9	▲ 457
11	一日市通り	池田裏倉庫前	3,467	9	5,534	6	5,183	⑦	5,582	⑥	5,014	⑧	6,451	⑦	6,275	⑥	6,777	⑥	6,973	⑦	▲ 37.4	▲ 2,067
12	七日町通り	居酒屋のんちゃん前	4,475	6	5,233	7	4,760	⑨	5,224	⑧	5,685	⑥	6,541	⑤	7,326	④	7,338	⑤	7,434	⑤	▲ 14.5	▲ 758
13	本町一丁目	主婦の店　銀座店北口前					1,192	⑲	1,272	⑲	1,673	⑮	2,057	⑭	1,987	⑫	2,385	⑪	3,049	⑪		
14	馬場町	市役所東口前	1,205	16	1,508	15	1,498	⑰	1,469	⑰	1,275	⑰	1,853	⑯							▲ 20.1	▲ 303
15	馬場町	丙申堂前	1,622	14	1,974	14	2,155	⑮	1,873	⑮	2,058	⑭	2,332	⑬							▲ 17.8	▲ 352
16	馬場町	致道館前	8,802	2	9,820	2	9,435	④	9,544	④	10,825	③	11,399	②							▲ 10.4	▲ 1,018
17	山王町	まちなかキネマ第2駐車場前					4,459	⑪	4,738	⑩	4,632	⑨	4,575	⑩								
18	馬場町	鶴岡商工会議所会館前					11,883	①	11,773	①	11,903	②										
19	駅前通り	マリカ東館駐輪場前	1,282	15	1,283	16	1,438	⑱	1,841	⑯											▲ 0.1	▲ 1
20	末広町	鶴岡駅地下通路北側入口前	27	17	35	17	23	⑳	51	⑳											▲ 22.9	▲ 8
21	馬場町	鶴岡公園北広場入口前	2,298	12	2,497	12															▲ 8.0	▲ 199
1～4、6～12、14～16 14地点合計			64,361		74,948		73,366		74,396		74,988		85,937								▲ 12.3	▲ 9,005
総合計			67,968		78,763		93,865		95,505		94,434		94,050		78,137		81,712		88,267		▲ 27.6	▲ 25,897

※No.1駅前通りについては、基準点の取り壊しに伴い、調査地点をR4年度より、「きらやか銀行鶴岡駅前ATM前」から「鶴岡駅前郵便局前」へ移行している。

自動車通行量（平日）

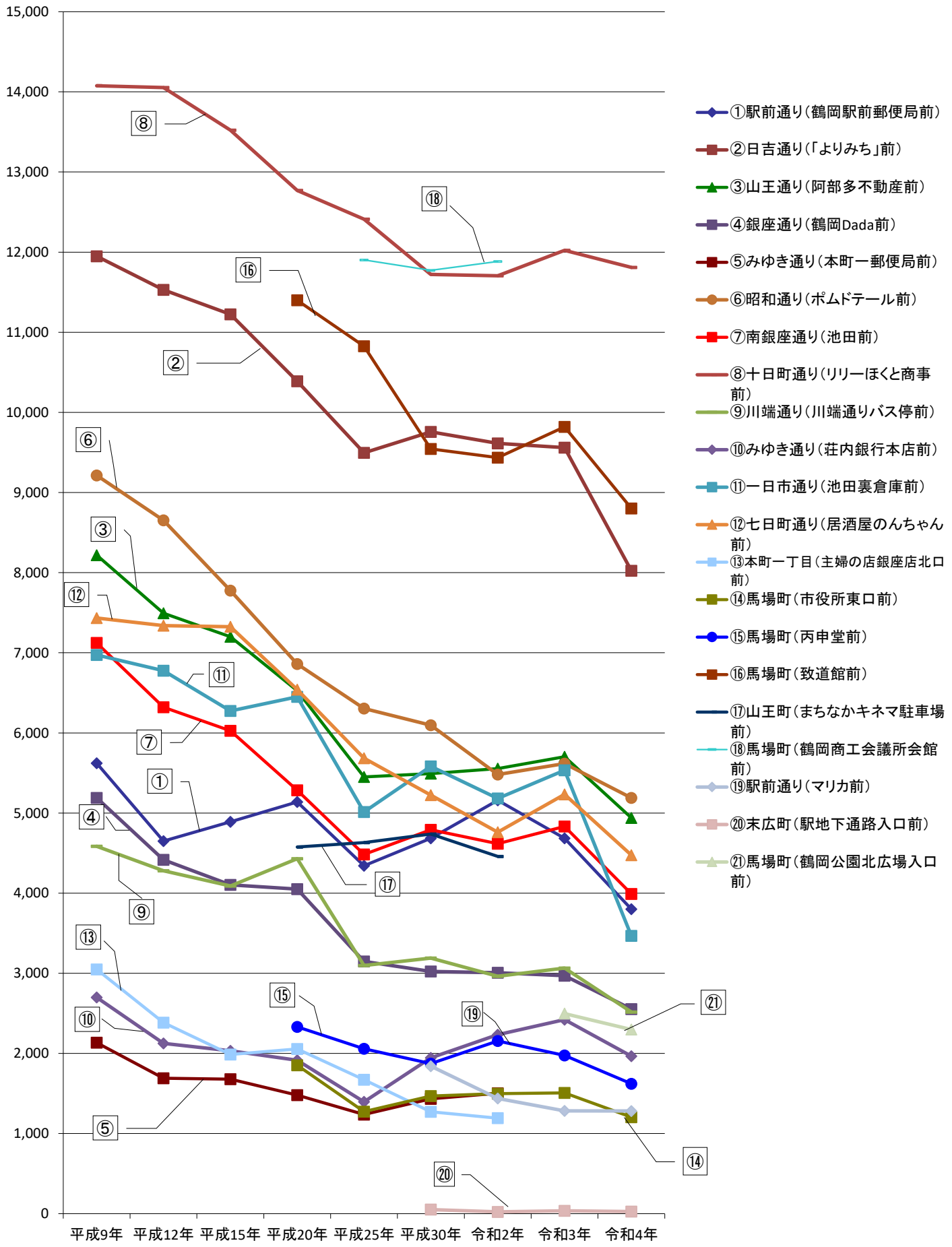

※No.1駅前通りについては、基準点の取り壊しに伴い、調査地点をR4年度より、「きらやか銀行鶴岡駅前ATM前」から「鶴岡駅前郵便局前」へ移行している。

二輪車集計表

No.	調査地点		R4. 9. 9		R3. 9. 24		R2. 9. 25		H30. 9. 28		H25. 9. 26		H20. 9. 26		H15. 9. 26		H12. 9. 22		H9. 9. 26		R4・R3比較	
			台数	順位	台数	順位	台数	順位	台数	順位	台数	順位	台数	順位	台数	順位	台数	順位	台数	順位	増減率（%）	増減数（台）
1	駅前通り	鶴岡駅前郵便局前	358	4	339	5	179	②	552	⑦	752	④	483	①	876	④	1,165	⑥	1,096	⑤	5.6	19
2	日吉通り	お休み処「よりみち」前	336	7	302	7	119	⑨	563	⑥	618	⑥	315	⑤	1,028	③	1,567	③	1,224	②	11.3	34
3	山王通り	阿部多不動産前	314	8	302	7	130	⑥	500	⑧	513	⑦	330	④	826	⑥	1,322	⑤	1,203	③	4.0	12
4	銀座通り	鶴岡Dada前	271	9	265	10	127	⑦	574	④	655	⑤	369	③	1,058	①	1,489	④	1,203	③	2.3	6
5	みゆき通り	本町一郵便局前					46	⑮	260	⑭	288	⑮	154	⑬	532	⑪	758	⑬	655	⑫		
6	昭和通り	ポムドテール前	184	10	136	15	73	⑪	288	⑫	359	⑪	163	⑫	570	⑩	938	⑩	756	⑩	35.3	48
7	南銀座通り	池田前	339	6	306	6	126	⑧	570	⑤	466	⑧	286	⑥	1,050	②	1,658	②	1,084	⑥	10.8	33
8	十日町通り	リリーほくと商事前	479	3	401	3	179	③	719	③	774	③	282	⑦	738	⑨	1,800	①	1,282	①	19.5	78
9	川端通り	川端通りバス停前	136	16	132	16	50	⑭	190	⑱	222	⑰	178	⑪	400	⑬	611	⑫	488	⑬	3.0	4
10	みゆき通り	荘内銀行本店前	140	15	137	13	39	⑯	278	⑬	354	⑫	186	⑩	801	⑦	909	⑪	689	⑪	2.2	3
11	一日市通り	池田裏倉庫前	163	11	238	11	88	⑩	317	⑪	401	⑨	265	⑨	831	⑤	1,151	⑦	917	⑦	▲ 31.5	▲ 75
12	七日町通り	居酒屋のんちゃん前	148	14	176	12	72	⑫	318	⑩	374	⑩	277	⑧	752	⑧	1,001	⑧	821	⑨	▲ 15.9	▲ 28
13	本町一丁目	主婦の店　銀座店北口前					31	⑳	221	⑰	288	⑭	112	⑯	477	⑫	956	⑨	857	⑧		
14	馬場町	市役所東口前	151	13	137	13	60	⑬	244	⑮	271	⑯	90	⑰							10.2	14
15	馬場町	丙申堂前	163	11	285	9	33	⑱	239	⑯	308	⑬	121	⑮							▲ 42.8	▲ 122
16	馬場町	致道館前	529	2	523	1	164	④	836	①	949	①	381	②							1.1	6
17	山王町	まちなかキネマ第2駐車場前					35	⑰	163	⑲	202	⑱	134	⑭								
18	馬場町	鶴岡商工会議所会館前					161	⑤	757	②	868	②										
19	駅前通り	マリカ東館駐輪場前	341	5	359	4	213	①	425	⑨											▲ 5.0	▲ 18
20	末広町	鶴岡駅地下通路北側入口前	80	17	52	17	32	⑲	12	⑳											53.8	28
21	馬場町	鶴岡公園北広場入口前	537	1	479	2															12.1	58
1～4、6～12、14～16 14地点合計			3,711		3,679		1,439		6,188		7,016		3,726								157.9	2,272
総合計			4,669		4,569		1,957		8,026		8,662		4,126		9,939		15,325		12,275		138.6	2,712

※No.1駅前通りについては、基準点の取り壊しに伴い、調査地点をR4年度より、「きらやか銀行鶴岡駅前ATM前」から「鶴岡駅前郵便局前」へ移行している。

二輪車通行量（平日）

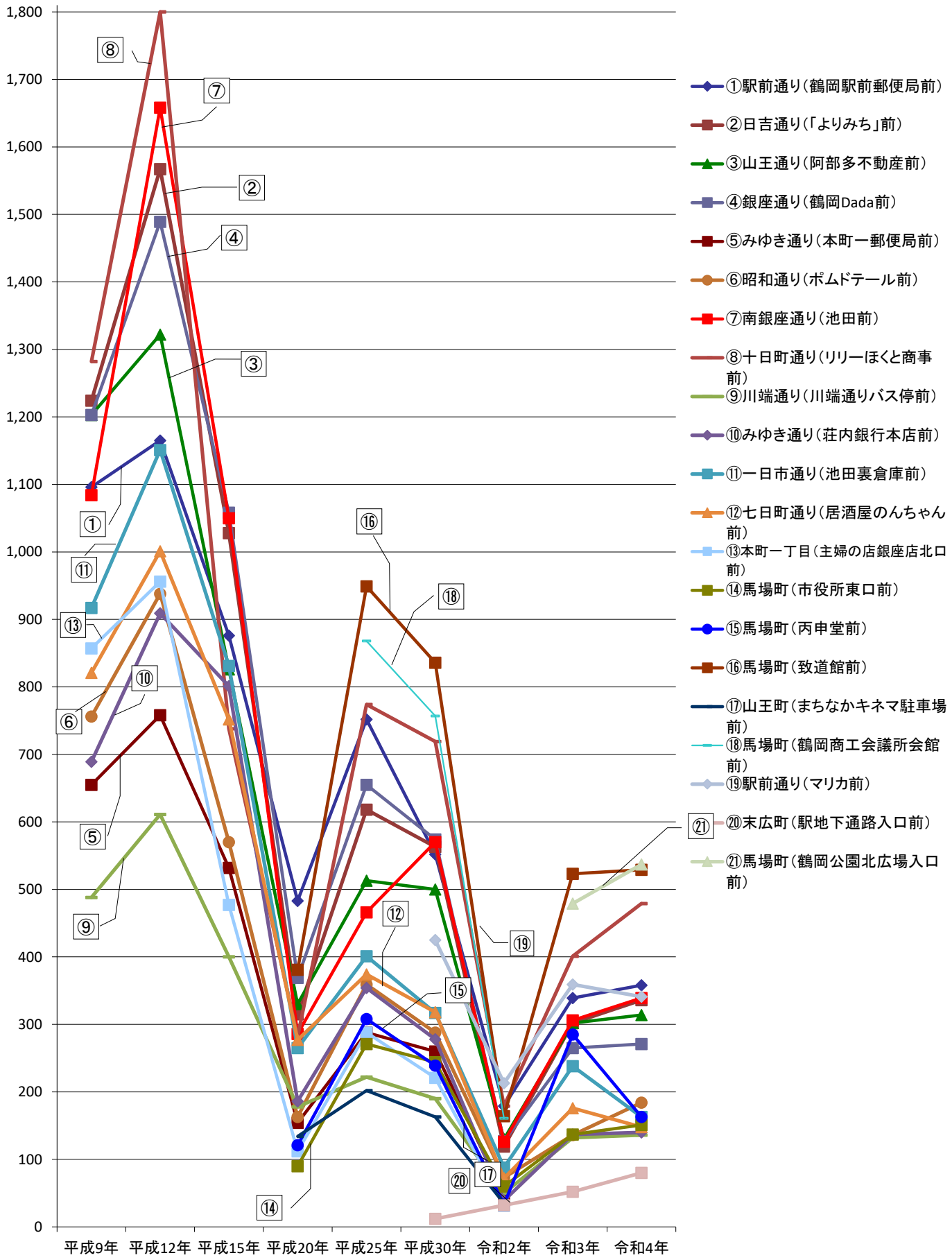

※No.1駅前通りについては、基準点の取り壊しに伴い、調査地点をR4年度より、「きらやか銀行鶴岡駅前ATM前」から「鶴岡駅前郵便局前」へ移行している。

歩行者集計表

No.	調査地点		R4. 9. 9		R3. 9. 24		R2. 9. 25		H30. 9. 28		H25. 9. 26		H20. 9. 26		H15. 9. 26		H12. 9. 22		H9. 9. 26		R4・R3比較	
			人数	順位	人数	順位	人数	順位	人数	順位	人数	順位	人数	順位	人数	順位	人数	順位	人数	順位	増減率(%)	増減数(人)
1	駅前通り	鶴岡駅前郵便局前	469	4	510	4	517	③	546	⑤	401	⑦	531	⑤	758	③	868	③	1,363	②	▲ 8.0	▲ 41
2	日吉通り	お休み処「よりみち」前	256	8	306	7	362	⑥	432	⑦	572	④	652	④	654	⑤	1,064	②	807	⑥	▲ 16.3	▲ 50
3	山王通り	阿部多不動産前	283	7	289	8	213	⑪	235	⑮	330	⑧	294	⑩	454	⑧	429	⑨	667	⑧	▲ 2.1	▲ 6
4	銀座通り	鶴岡Dada前	505	3	535	3	534	②	734	①	762	①	1,024	①	811	②	1,162	①	1,599	①	▲ 5.6	▲ 30
5	みゆき通り	本町一郵便局前					218	⑩	270	⑫	289	⑪	436	⑦	468	⑦	397	⑩	536	⑪		
6	昭和通り	ポムドテール前	43	17	64	17	62	⑱	88	⑲	145	⑯	165	⑮	247	⑪	241	⑫	336	⑫	▲ 32.8	▲ 21
7	南銀座通り	池田前	179	11	240	10	192	⑫	401	⑧	299	⑩	463	⑥	686	④	789	⑤	886	⑤	▲ 25.4	▲ 61
8	十日町通り	リリーほくと商事前	187	10	223	11	238	⑨	260	⑭	253	⑫	388	⑧	333	⑩	794	④	1,003	④	▲ 16.1	▲ 36
9	川端通り	川端通りバス停前	93	15	109	15	97	⑰	164	⑰	158	⑮	293	⑪	218	⑫	262	⑪	645	⑨	▲ 14.7	▲ 16
10	みゆき通り	荘内銀行本店前	168	12	223	11	148	⑬	267	⑬	650	③	678	③	1,141	①	613	⑥	1,217	③	▲ 24.7	▲ 55
11	一日市通り	池田裏倉庫前	205	9	255	9	256	⑦	483	⑥	411	⑥	377	⑨	584	⑥	470	⑧	594	⑩	▲ 19.6	▲ 50
12	七日町通り	居酒屋のんちゃん前	61	16	69	16	60	⑲	113	⑱	98	⑰	199	⑭	215	⑬	220	⑬	229	⑬	▲ 11.6	▲ 8
13	本町一丁目	主婦の店　銀座店北口前					120	⑮	283	⑪	211	⑭	218	⑬	390	⑨	592	⑦	779	⑦		
14	馬場町	市役所東口前	148	13	152	14	118	⑯	395	⑨	492	⑤	116	⑯							▲ 2.6	▲ 4
15	馬場町	丙申堂前	144	14	167	13	136	⑭	198	⑯	215	⑬	281	⑫							▲ 13.8	▲ 23
16	馬場町	致道館前	634	2	631	2	606	①	714	③	744	②	757	②							0.5	3
17	山王町	まちなかキネマ第2駐車場前					50	⑳	87	⑳	88	⑱	83	⑰								
18	馬場町	鶴岡商工会議所会館前					250	⑧	313	⑩	314	⑨										
19	駅前通り	マリカ東館駐輪場前	663	1	638	1	413	④	725	②											3.9	25
20	末広町	鶴岡駅地下通路北側入口前	425	6	308	6	393	⑤	568	④											38.0	117
21	馬場町	鶴岡公園北広場入口前	436	5	501	5															▲ 13.0	▲ 65
1～4、6～12、14～16 14地点合計			3,375		3,773		3,539		5,030		5,530		6,218								▲ 4.6	▲ 164
総合計			4,899		5,220		4,983		7,276		6,432		6,955		6,959		7,901		10,661		▲ 1.7	▲ 84

※No.1駅前通りについては、基準点の取り壊しに伴い、調査地点をR4年度より、「きらやか銀行鶴岡駅前ATM前」から「鶴岡駅前郵便局前」へ移行している。

歩行者通行量（平日）

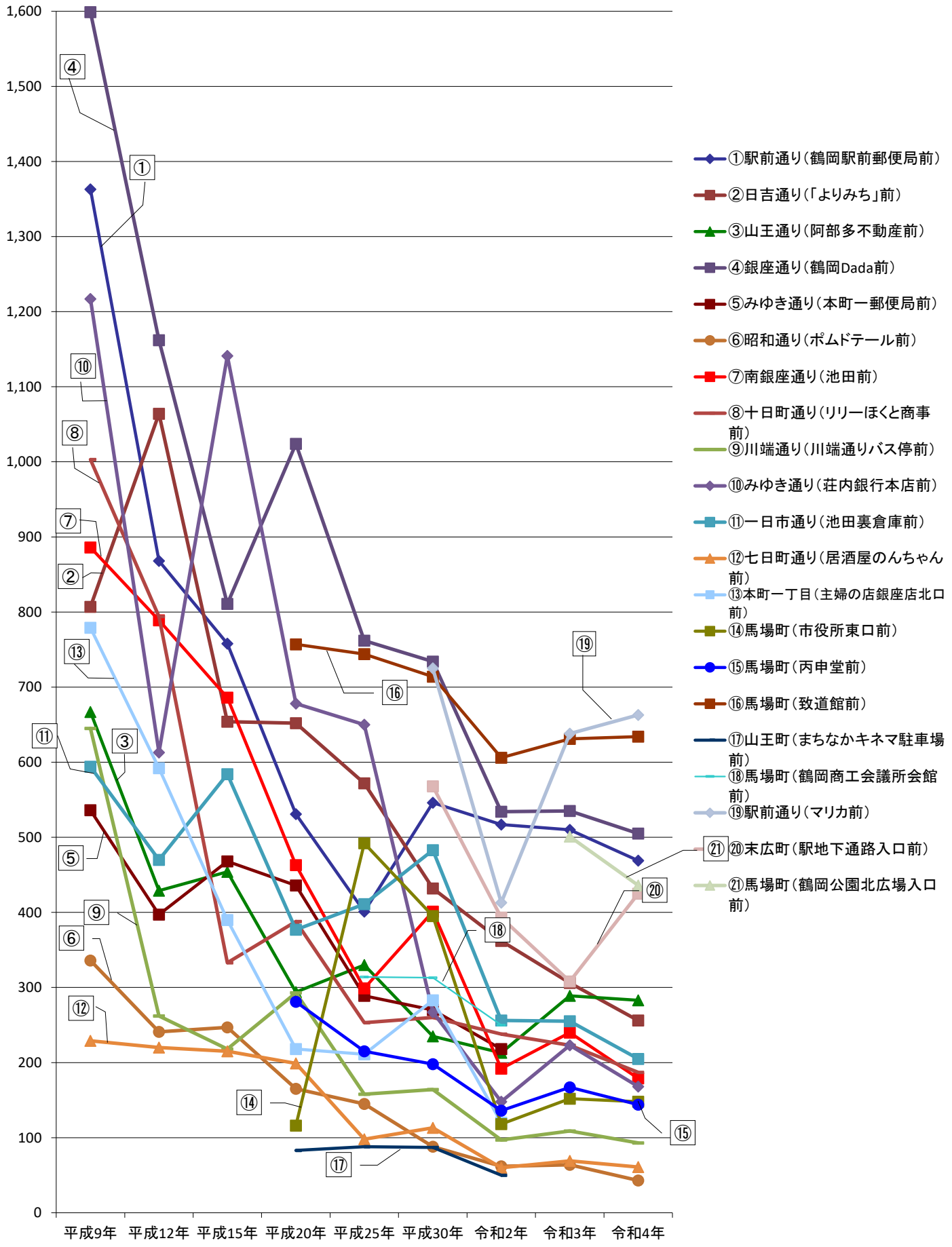

※No.1駅前通りについては、基準点の取り壊しに伴い、調査地点をR4年度より、「きらやか銀行鶴岡駅前ATM前」から「鶴岡駅前郵便局前」へ移行している。

二輪車・歩行者集計表

No.	調査地点		R4. 9. 9		R3. 9. 24		R2. 9. 25		H30. 9. 28		H25. 9. 26		H20. 9. 26		H15. 9. 26		H12. 9. 22		H9. 9. 26		R4・R3比較	
			台数・人数	順位	台数・人数	順位	台数・人数	順位	台数・人数	順位	台数・人数	順位	台数・人数	順位	台数・人数	順位	台数・人数	順位	台数・人数	順位	増減率(%)	増減数(台・人)
1	駅前通り	鶴岡駅前郵便局前	827	4	849	4	696	②	1,098	④	1,153	⑤	1,014	③	1,634	⑤	2,033	⑤	2,459	②	▲ 2.6	▲ 22
2	日吉通り	お休み処「よりみち」前	592	8	608	7	481	⑤	995	⑥	1,190	③	967	④	1,682	④	2,631	②	2,031	④	▲ 2.6	▲ 16
3	山王通り	阿部多不動産前	597	7	591	8	343	⑩	735	⑩	843	⑧	624	⑨	1,280	⑦	1,751	⑥	1,870	⑦	1.0	6
4	銀座通り	鶴岡Dada前	776	5	800	5	661	③	1,308	②	1,417	②	1,393	①	1,869	②	2,651	①	2,802	①	▲ 3.0	▲ 24
5	みゆき通り	本町一郵便局前					264	⑫	530	⑭	577	⑫	590	⑩	1,000	⑨	1,155	⑫	1,191	⑩		
6	昭和通り	ポムドテール前	227	16	200	17	135	⑱	376	⑱	504	⑭	328	⑮	817	⑫	1,179	⑪	1,092	⑫	13.5	27
7	南銀座通り	池田前	518	9	546	9	318	⑪	971	⑧	765	⑩	749	⑥	1,736	③	2,447	④	1,970	⑤	▲ 5.1	▲ 28
8	十日町通り	リリーほくと商事前	666	6	624	6	417	⑦	979	⑦	1,027	⑥	670	⑦	1,071	⑧	2,594	③	2,285	③	6.7	42
9	川端通り	川端通りバス停前	229	15	241	16	147	⑰	354	⑲	380	⑰	471	⑫	618	⑬	873	⑬	1,133	⑪	▲ 5.0	▲ 12
10	みゆき通り	荘内銀行本店前	308	12	360	12	187	⑬	545	⑬	1,004	⑦	864	⑤	1,942	①	1,522	⑨	1,906	⑥	▲ 14.4	▲ 52
11	一日市通り	池田裏倉庫前	368	11	493	10	344	⑨	800	⑨	812	⑨	642	⑧	1,415	⑥	1,621	⑦	1,511	⑨	▲ 25.4	▲ 125
12	七日町通り	居酒屋のんちゃん前	209	17	245	15	132	⑲	431	⑰	472	⑯	476	⑪	967	⑩	1,221	⑩	1,050	⑬	▲ 14.7	▲ 36
13	本町一丁目	主婦の店　銀座店北口前					151	⑯	504	⑮	499	⑮	330	⑭	867	⑪	1,548	⑧	1,636	⑧		
14	馬場町	市役所東口前	299	14	289	14	178	⑭	639	⑪	763	⑪	206	⑰							3.5	10
15	馬場町	丙申堂前	307	13	452	11	169	⑮	437	⑯	523	⑬	402	⑬							▲ 32.1	▲ 145
16	馬場町	致道館前	1,163	1	1,154	1	770	①	1,550	①	1,693	①	1,138	②							0.8	9
17	山王町	まちなかキネマ第2駐車場前					85	⑳	250	⑳	290	⑱	217	⑯								
18	馬場町	鶴岡商工会議所会館前					411	⑧	1,070	⑤	1,182	④										
19	駅前通り	マリカ東館駐輪場前	1,004	2	997	2	626	④	1,150	③											0.7	7
20	末広町	鶴岡駅地下通路北側入口前	505	10	360	12	425	⑥	580	⑫											40.3	145
21	馬場町	鶴岡公園北広場入口前	973	3	980	3															▲ 0.7	▲ 7
1～4、6～12、14～16 14地点合計			7,086		7,452		4,978		11,218		12,546		9,944								42.3	2,108
総合計			9,568		9,789		6,940		15,302		15,094		11,081		16,898		23,226		22,936		37.9	2,628

※No.1駅前通りについては、基準点の取り壊しに伴い、調査地点をR4年度より、「きらやか銀行鶴岡駅前ATM前」から「鶴岡駅前郵便局前」へ移行している。

二輪車・歩行者通行量（平日）

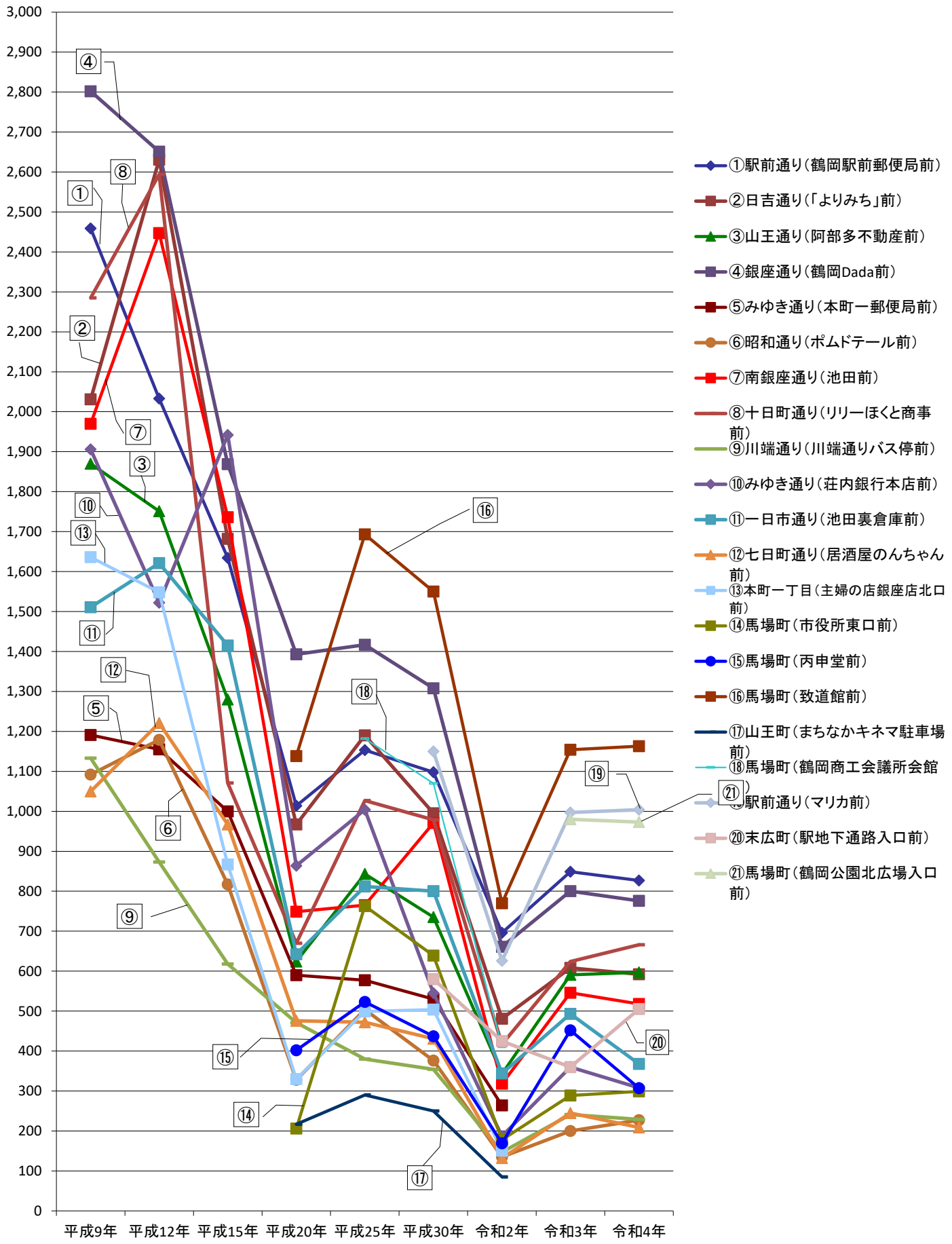

※No.1駅前通りについては、基準点の取り壊しに伴い、調査地点をR4年度より、「きらやか銀行鶴岡駅前ATM前」から「鶴岡駅前郵便局前」へ移行している。

2. 休日集計表 （調査対象別集計表）
総通行量（全体集計表）

No.	調査地点		R4. 9. 11		R3. 9. 26		R2. 9. 27		H30. 9. 30		H25. 9. 29		H20. 9. 28		H15. 9. 28		H12. 9. 24		H9. 9. 28		R4・R3比較	
			台数・人数	順位	台数・人数	順位	台数・人数	順位	台数・人数	順位	台数・人数	順位	台数・人数	順位	台数・人数	順位	台数・人数	順位	台数・人数	順位	増減率（%）	増減数（人・台）
1	駅前通り	鶴岡駅前郵便局前	3,544	4	3,444	④	3,671	⑤	3,753	⑦	4,008	⑤	4,457	④	5,231	④	5,938	③	6,664	③	2.9	100
2	日吉通り	お休み処「よりみち」前	5,757	3	6,087	③	6,214	③	6,936	④	7,116	④	7,330	③	8,157	②	9,016	②	8,831	②	▲ 5.4	▲ 330
3	山王通り	阿部多不動産前	3,122	5	3,325	⑤	3,576	⑥	3,800	⑥	3,935	⑦	4,177	⑥	4,887	⑤	5,584	⑤	6,414	④	▲ 6.1	▲ 203
4	銀座通り	鶴岡Dada前	1,730	12	2,041	⑩	2,048	⑫	2,366	⑫	2,807	⑫	3,193	⑩	4,009	⑨	4,499	⑨	5,917	⑦	▲ 15.2	▲ 311
5	みゆき通り	本町一郵便局前					763	⑰	895	⑯	867	⑰	877	⑰	1,348	⑬	1,128	⑬	1,380	⑬	#DIV/0!	0
6	昭和通り	ポムドテール前	3,095	6	3,046	⑥	3,289	⑦	3,860	⑤	3,995	⑥	4,252	⑤	5,407	③	5,825	④	6,249	⑤	1.6	49
7	南銀座通り	池田前	2,602	8	2,924	⑦	2,907	⑧	3,182	⑪	3,365	⑩	3,625	⑨	4,805	⑦	5,084	⑦	6,178	⑥	▲ 11.0	▲ 322
8	十日町通り	リリーほくと商事前	9,199	1	8,798	①	8,384	②	9,290	①	10,561	①	10,399	①	11,063	①	11,441	①	11,285	①	4.6	401
9	川端通り	川端通りバス停前	1,544	13	1,770	⑪	1,751	⑬	1,815	⑭	2,048	⑬	2,353	⑫	2,791	⑩	3,102	⑩	3,356	⑩	▲ 12.8	▲ 226
10	みゆき通り	荘内銀行本店前	1,051	14	922	⑭	889	⑮	886	⑱	879	⑯	1,156	⑮	1,570	⑫	1,464	⑫	1,844	⑫	14.0	129
11	一日市通り	池田裏倉庫前	2,096	10	2,889	⑧	2,754	⑩	3,414	⑧	3,603	⑨	4,027	⑦	4,213	⑧	5,202	⑥	5,501	⑧	▲ 27.4	▲ 793
12	七日町通り	居酒屋のんちゃん前	2,707	7	2,748	⑨	2,852	⑨	3,258	⑩	3,621	⑧	4,023	⑧	4,845	⑥	5,034	⑧	5,153	⑨	▲ 1.5	▲ 41
13	本町一丁目	主婦の店　銀座店北口前					631	⑱	892	⑰	1,140	⑭	1,529	⑬	1,816	⑪	1,892	⑪	2,467	⑪	#DIV/0!	0
14	馬場町	市役所東口前	587	16	630	⑯	597	⑲	696	⑲	793	⑱	980	⑯							▲ 6.8	▲ 43
15	馬場町	丙申堂前	783	15	744	⑮	824	⑯	1,001	⑮	1,106	⑮	1,277	⑭							5.2	39
16	馬場町	致道館前	7,377	2	6,503	②	6,074	④	7,852	③	9,216	③	9,870	②							13.4	874
17	山王町	まちなかキネマ第2駐車場前					2,599	⑪	3,361	⑨	3,195	⑪	2,844	⑪							#DIV/0!	0
18	馬場町	鶴岡商工会議所会館前					8,685	①	9,032	②	10,206	②									#DIV/0!	0
19	駅前通り	マリカ東館駐輪場前	2,185	9	1,707	⑫	1,678	⑭	2,134	⑬											28.0	478
20	末広町	鶴岡駅地下通路北側入口前	207	17	159	⑰	174	⑳	264	⑳											30.2	48
21	馬場町	鶴岡公園北広場入口前	1,763	11	1,190	⑬															48.2	573
1～4、6～12、14～16 14地点合計			45,194		45,871		45,830		52,109		57,053		61,119								▲ 1.4	▲ 636
総合計			49,349		48,927		60,360		68,687		72,461		66,369		60,142		65,209		71,239		▲ 18.2	▲ 11,011

※No.1駅前通りについては、基準点の取り壊しに伴い、調査地点をR4年度より、「きらやか銀行鶴岡駅前ATM前」から「鶴岡駅前郵便局前」へ移行している。

総通行量（休日）

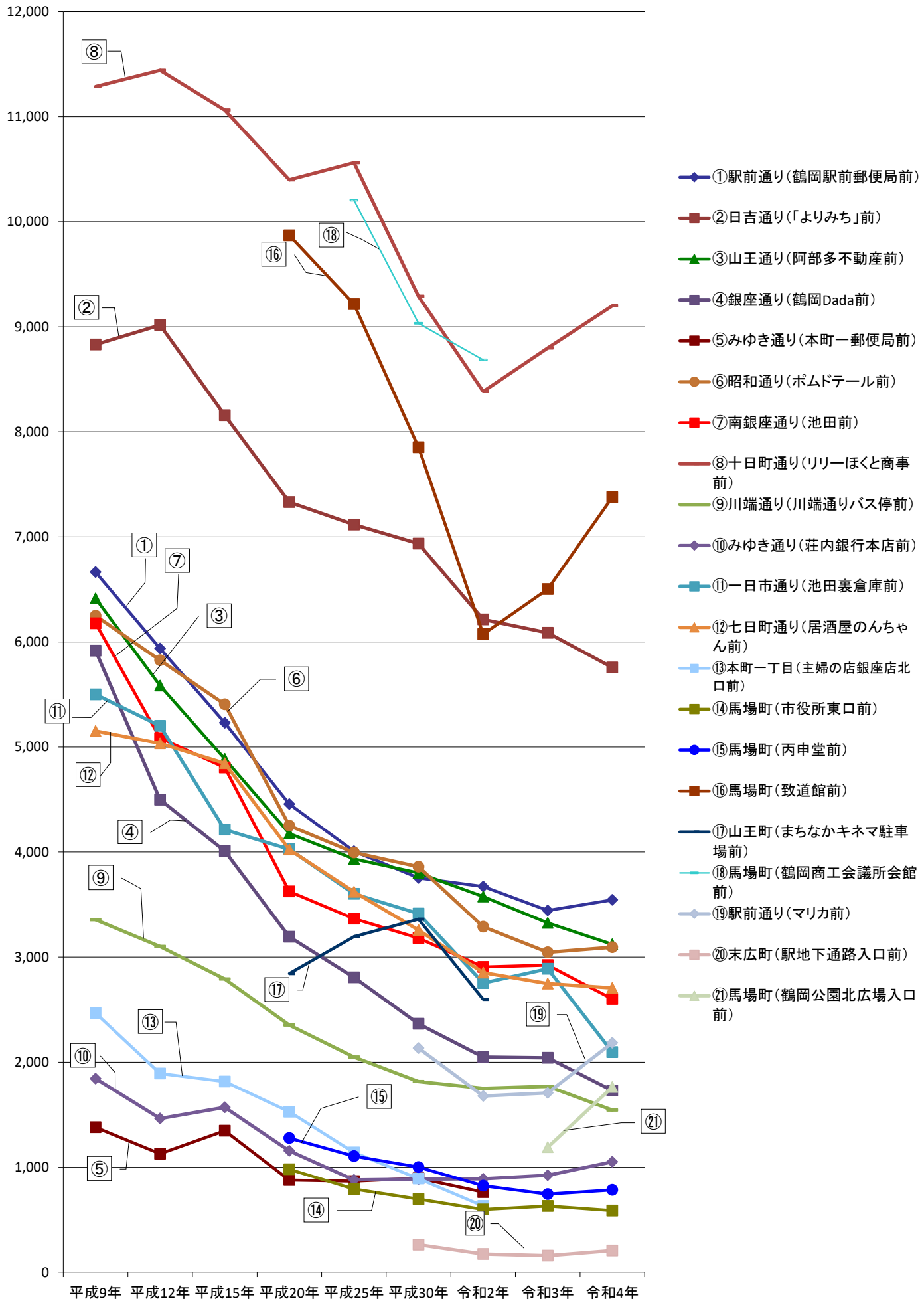

※No.1駅前通りについては、基準点の取り壊しに伴い、調査地点をR4年度より、「きらやか銀行鶴岡駅前ATM前」から「鶴岡駅前郵便局前」へ移行している。

自動車集計表

No.	調査地点		R4. 9. 11		R3. 9. 26		R2. 9. 27		H30. 9. 30		H25. 9. 29		H20. 9. 28		H15. 9. 28		H12. 9. 24		H9. 9. 28		R4・R3比較	
			台数	順位	台数	順位	台数	順位	台数	順位	台数	順位	台数	順位	台数	順位	台数	順位	台数	順位	増減率（%）	増減数（台）
1	駅前通り	鶴岡駅前郵便局前	2,966	4	2,918	④	3,119	⑥	3,237	⑦	3,289	⑦	3,535	⑧	3,889	⑥	4,620	⑥	4,902	⑤	1.6	48
2	日吉通り	お休み処「よりみち」前	5,333	3	5,691	③	5,818	③	6,509	④	6,314	④	6,443	③	7,063	②	7,964	②	7,628	②	▲ 6.3	▲ 358
3	山王通り	阿部多不動産前	2,651	6	2,827	⑥	3,068	⑦	3,376	⑥	3,267	⑧	3,591	⑦	4,066	⑤	4,905	④	5,399	④	▲ 6.2	▲ 176
4	銀座通り	鶴岡Dada前	1,305	12	1,599	⑪	1,590	⑬	1,784	⑫	1,888	⑫	2,156	⑪	2,647	⑨	3,239	⑨	3,649	⑨	▲ 18.4	▲ 294
5	みゆき通り	本町一郵便局前					574	⑰	660	⑰	528	⑰	548	⑰	831	⑬	760	⑬	876	⑬		
6	昭和通り	ポムドテール前	2,952	5	2,891	⑤	3,141	⑤	3,601	⑤	3,655	⑤	3,896	④	4,768	③	5,459	③	5,772	③	2.1	61
7	南銀座通り	池田前	2,298	8	2,607	⑨	2,604	⑨	2,848	⑪	2,765	⑨	2,976	⑨	3,587	⑦	4,190	⑧	4,846	⑥	▲ 11.9	▲ 309
8	十日町通り	リリーほくと商事前	8,760	1	8,396	①	8,045	②	8,890	①	9,930	①	9,672	①	10,296	①	10,495	①	9,823	①	4.3	364
9	川端通り	川端通りバス停前	1,419	11	1,630	⑩	1,594	⑫	1,679	⑬	1,784	⑬	2,024	⑫	2,288	⑩	2,726	⑩	2,872	⑩	▲ 12.9	▲ 211
10	みゆき通り	荘内銀行本店前	733	14	680	⑭	735	⑮	732	⑯	574	⑯	714	⑮	955	⑫	1,087	⑫	1,347	⑫	7.8	53
11	一日市通り	池田裏倉庫前	1,860	9	2,686	⑦	2,570	⑩	3,167	⑨	3,217	⑪	3,617	⑥	3,578	⑧	4,647	⑤	4,608	⑦	▲ 30.8	▲ 826
12	七日町通り	居酒屋のんちゃん前	2,543	7	2,609	⑧	2,713	⑧	3,072	⑩	3,313	⑥	3,640	⑤	4,212	④	4,603	⑦	4,548	⑧	▲ 2.5	▲ 66
13	本町一丁目	主婦の店　銀座店北口前					515	⑱	658	⑱	841	⑭	956	⑬	1,033	⑪	1,344	⑪	1,546	⑪		
14	馬場町	市役所東口前	431	16	501	⑯	475	⑲	592	⑲	545	⑱	697	⑯							▲ 14.0	▲ 70
15	馬場町	丙申堂前	620	15	607	⑮	675	⑯	848	⑮	785	⑮	916	⑭							2.1	13
16	馬場町	致道館前	6,768	2	6,025	②	5,667	④	7,276	③	7,994	③	8,682	②							12.3	743
17	山王町	まちなかキネマ第2駐車場前					2,503	⑪	3,221	⑧	2,947	⑩	2,585	⑩								
18	馬場町	鶴岡商工会議所会館前					8,290	①	8,578	②	9,483	②										
19	駅前通り	マリカ東館駐輪場前	1,198	13	1,004	⑬	1,049	⑭	1,430	⑭											19.3	194
20	末広町	鶴岡駅地下通路北側入口前	14	17	12	⑰	28	⑳	44	⑳											16.7	2
21	馬場町	鶴岡公園北広場入口前	1,458	10	1,059	⑫															37.7	399
1～4、6～12、14～16 14地点合計			40,639		41,667		41,814		47,611		49,320		52,559								▲ 2.8	▲ 1,175
総合計			43,309		43,742		54,773		62,202		63,119		56,648		49,213		56,039		57,816		▲ 20.9	▲ 11,464

※No.1駅前通りについては、基準点の取り壊しに伴い、調査地点をR4年度より、「きらやか銀行鶴岡駅前ATM前」から「鶴岡駅前郵便局前」へ移行している。

自動車通行量（休日）

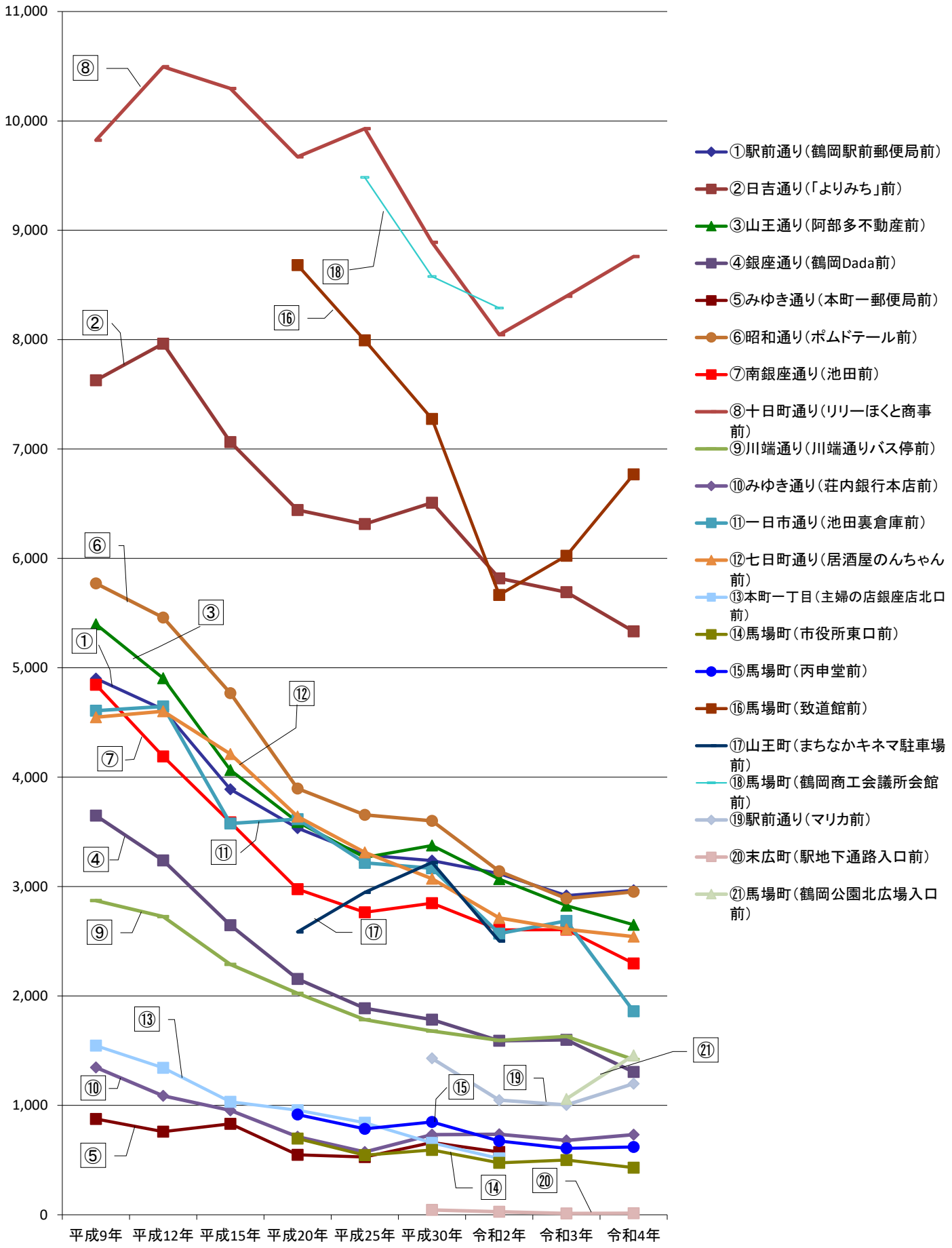

※No.1駅前通りについては、基準点の取り壊しに伴い、調査地点をR4年度より、「きらやか銀行鶴岡駅前ATM前」から「鶴岡駅前郵便局前」へ移行している。

二輪車集計表

No.	調査地点		R4. 9. 11		R3. 9. 26		R2. 9. 27		H30. 9. 30		H25. 9. 29		H20. 9. 28		H15. 9. 28		H12. 9. 24		H9. 9. 28		R4・R3比較	
			台数	順位	台数	順位	台数	順位	台数	順位	台数	順位	台数	順位	台数	順位	台数	順位	台数	順位	増減率（%）	増減数（台）
1	駅前通り	鶴岡駅前郵便局前	216	4	193	③	160	⑥	211	②	463	④	637	②	852	①	492	③	791	④	11.9	23
2	日吉通り	お休み処「よりみち」前	238	3	192	④	191	③	223	①	527	②	613	③	824	②	616	①	805	③	24.0	46
3	山王通り	阿部多不動産前	203	6	169	⑥	169	⑤	179	⑧	431	⑦	453	⑥	607	⑤	387	⑥	691	⑥	20.1	34
4	銀座通り	鶴岡Dada前	169	8	143	⑧	150	⑧	200	⑥	450	⑤	510	④	703	③	467	⑤	957	①	18.2	26
5	みゆき通り	本町一郵便局前					47	⑱	72	⑮	170	⑭	188	⑯	284	⑫	184	⑫	313	⑪		
6	昭和通り	ポムドテール前	92	12	104	⑩	87	⑫	190	⑦	221	⑪	241	⑩	403	⑨	269	⑨	365	⑩	▲ 11.5	▲ 12
7	南銀座通り	池田前	176	7	172	⑤	157	⑦	162	⑨	357	⑧	420	⑦	694	④	485	④	780	⑤	2.3	4
8	十日町通り	リリーほくと商事前	295	2	302	①	172	④	210	③	470	③	498	⑤	547	⑥	500	②	862	②	▲ 2.3	▲ 7
9	川端通り	川端通りバス停前	73	13	68	⑬	79	⑬	69	⑯	165	⑯	216	⑪	311	⑪	203	⑪	278	⑫	7.4	5
10	みゆき通り	荘内銀行本店前	61	15	50	⑯	62	⑮	65	⑱	181	⑫	208	⑭	263	⑬	163	⑬	244	⑬	22.0	11
11	一日市通り	池田裏倉庫前	114	10	106	⑨	106	⑩	118	⑫	236	⑩	299	⑨	408	⑧	331	⑧	440	⑨	7.5	8
12	七日町通り	居酒屋のんちゃん前	103	11	100	⑪	96	⑪	126	⑪	246	⑨	318	⑧	450	⑦	335	⑦	449	⑧	3.0	3
13	本町一丁目	主婦の店　銀座店北口前					59	⑯	99	⑬	177	⑬	201	⑮	362	⑩	241	⑩	470	⑦		
14	馬場町	市役所東口前	61	15	52	⑮	47	⑲	52	⑲	148	⑱	126	⑰							17.3	9
15	馬場町	丙申堂前	64	14	66	⑭	68	⑭	68	⑰	167	⑮	216	⑪							▲ 3.0	▲ 2
16	馬場町	致道館前	308	1	239	②	221	①	206	⑤	648	①	705	①							28.9	69
17	山王町	まちなかキネマ 第2駐車場前					57	⑰	75	⑭	160	⑰	213	⑬								
18	馬場町	鶴岡商工会議所会館前					208	②	210	④	436	⑥										
19	駅前通り	マリカ東館駐輪場前	212	5	158	⑦	135	⑨	148	⑩											34.2	54
20	末広町	鶴岡駅地下通路北側入口前	53	17	30	⑰	35	⑳	1	⑳											76.7	23
21	馬場町	鶴岡公園北広場入口前	142	9	70	⑫															102.9	72
1～4、6～12、14～16 14地点合計			2,173		1,956		1,765		2,079		4,710		5,460								23.1	408
総合計			2,580		2,214		2,306		2,684		5,653		6,062		6,708		4,673		7,445		11.9	274

※No.1駅前通りについては、基準点の取り壊しに伴い、調査地点をR4年度より、「きらやか銀行鶴岡駅前ATM前」から「鶴岡駅前郵便局前」へ移行している。

二輪車通行量（休日）

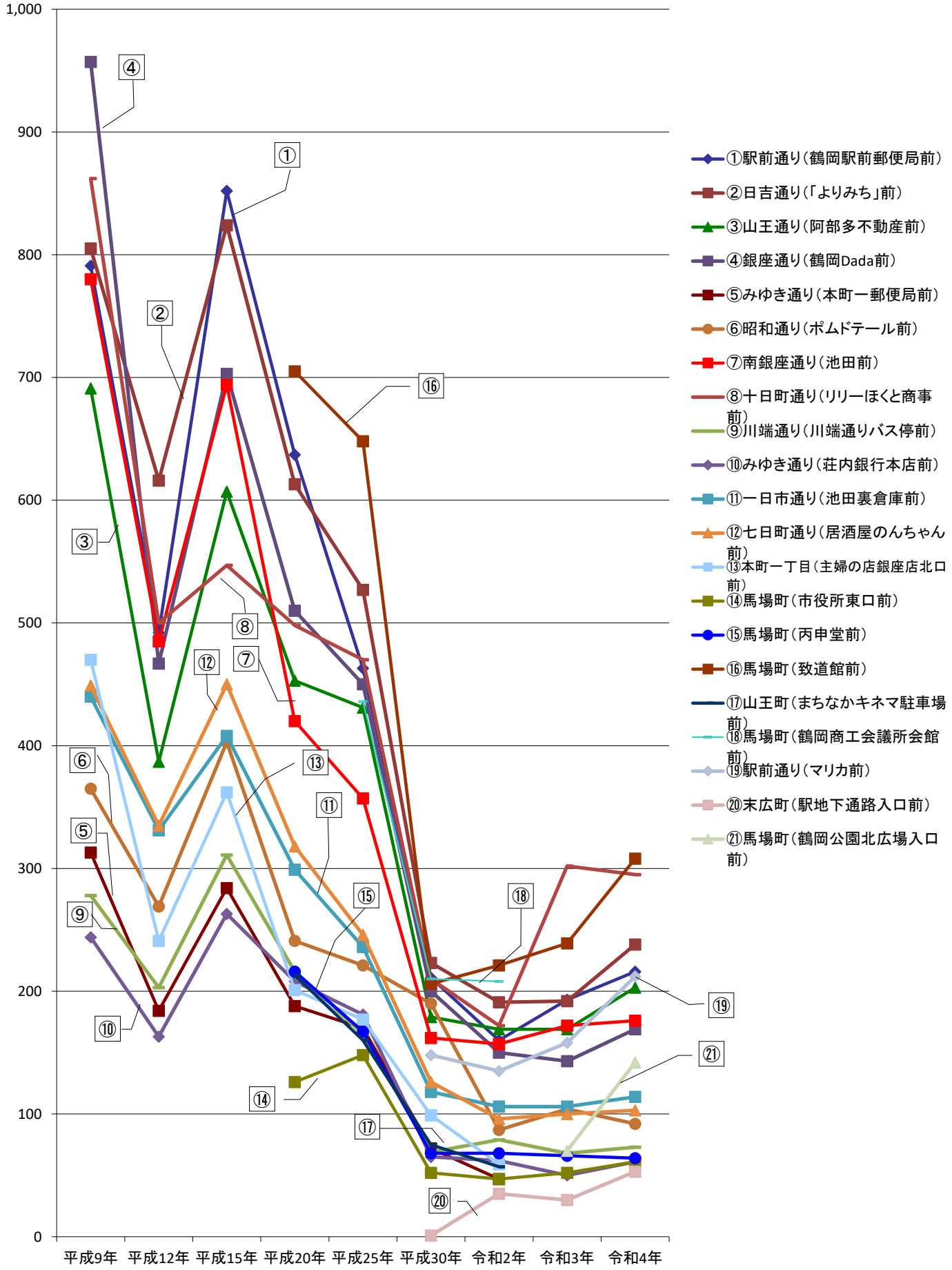

※No.1駅前通りについては、基準点の取り壊しに伴い、調査地点をR4年度より、「きらやか銀行鶴岡駅前ATM前」から「鶴岡駅前郵便局前」へ移行している。

歩行者集計表

No.	調査地点		R4. 9. 11		R3. 9. 26		R2. 9. 27		H30. 9. 30		H25. 9. 29		H20. 9. 28		H15. 9. 28		H12. 9. 24		H9. 9. 28		R4・R3比較	
			人数	順位	人数	順位	人数	順位	人数	順位	人数	順位	人数	順位	人数	順位	人数	順位	人数	順位	増減率（%）	増減数（人）
1	駅前通り	鶴岡駅前郵便局前	362	2	333	②	392	②	305	④	256	⑤	285	④	490	③	826	①	971	②	8.7	29
2	日吉通り	お休み処「よりみち」前	186	7	204	⑥	205	⑤	204	⑧	275	④	274	⑤	270	⑥	436	④	398	⑦	▲ 8.8	▲ 18
3	山王通り	阿部多不動産前	268	4	329	③	339	③	245	⑤	237	⑦	133	⑫	214	⑪	292	⑦	324	⑧	▲ 18.5	▲ 61
4	銀座通り	鶴岡Dada前	256	6	299	④	308	④	382	②	469	②	527	①	659	①	793	②	1,311	①	▲ 14.4	▲ 43
5	みゆき通り	本町一郵便局前					142	⑩	163	⑪	169	⑨	141	⑪	233	⑧	184	⑩	191	⑪		
6	昭和通り	ポムドテール前	51	17	51	⑯	61	⑰	69	⑯	119	⑭	115	⑬	236	⑦	97	⑫	112	⑬	0.0	0
7	南銀座通り	池田前	128	11	145	⑧	146	⑨	172	⑩	243	⑥	229	⑦	524	②	409	⑤	552	④	▲ 11.7	▲ 17
8	十日町通り	リリーほくと商事前	144	9	100	⑩	167	⑧	190	⑨	161	⑩	229	⑦	220	⑩	446	③	600	③	44.0	44
9	川端通り	川端通りバス停前	52	16	72	⑬	78	⑭	67	⑰	99	⑯	113	⑭	192	⑫	173	⑪	206	⑩	▲ 27.8	▲ 20
10	みゆき通り	荘内銀行本店前	257	5	192	⑦	92	⑫	89	⑭	124	⑧	234	⑥	352	⑤	214	⑨	253	⑨	33.9	65
11	一日市通り	池田裏倉庫前	122	12	97	⑪	78	⑮	129	⑬	150	⑫	111	⑮	227	⑨	224	⑧	453	⑤	25.8	25
12	七日町通り	居酒屋のんちゃん前	61	15	39	⑰	43	⑲	60	⑲	62	⑱	65	⑯	183	⑬	96	⑬	156	⑫	56.4	22
13	本町一丁目	主婦の店　銀座店北口前					57	⑱	135	⑫	122	⑬	372	③	421	④	307	⑥	451	⑥		
14	馬場町	市役所東口前	95	14	77	⑫	75	⑯	52	⑳	100	⑮	157	⑨							23.4	18
15	馬場町	丙申堂前	99	13	71	⑭	81	⑬	85	⑮	154	⑪	145	⑩							39.4	28
16	馬場町	致道館前	301	3	239	⑤	186	⑦	370	③	574	①	483	②							25.9	62
17	山王町	まちなかキネマ第2駐車場前					39	⑳	65	⑱	88	⑰	46	⑰								
18	馬場町	鶴岡商工会議所会館前					187	⑥	244	⑥	287	③										
19	駅前通り	マリカ東館駐輪場前	775	1	545	①	494	①	556	①											42.2	230
20	末広町	鶴岡駅地下通路北側入口前	140	10	117	⑨	111	⑪	219	⑦											19.7	23
21	馬場町	鶴岡公園北広場入口前	163	8	61	⑮															167.2	102
1～4、6～12、14～16 14地点合計			2,382		2,248		2,251		2,419		3,023		3,100								5.8	131
総合計			3,460		2,971		3,281		3,801		3,689		3,659		4,221		4,497		5,978		5.5	179

※No.1駅前通りについては、基準点の取り壊しに伴い、調査地点をR4年度より、「きらやか銀行鶴岡駅前ATM前」から「鶴岡駅前郵便局前」へ移行している。

歩行者通行量（休日）

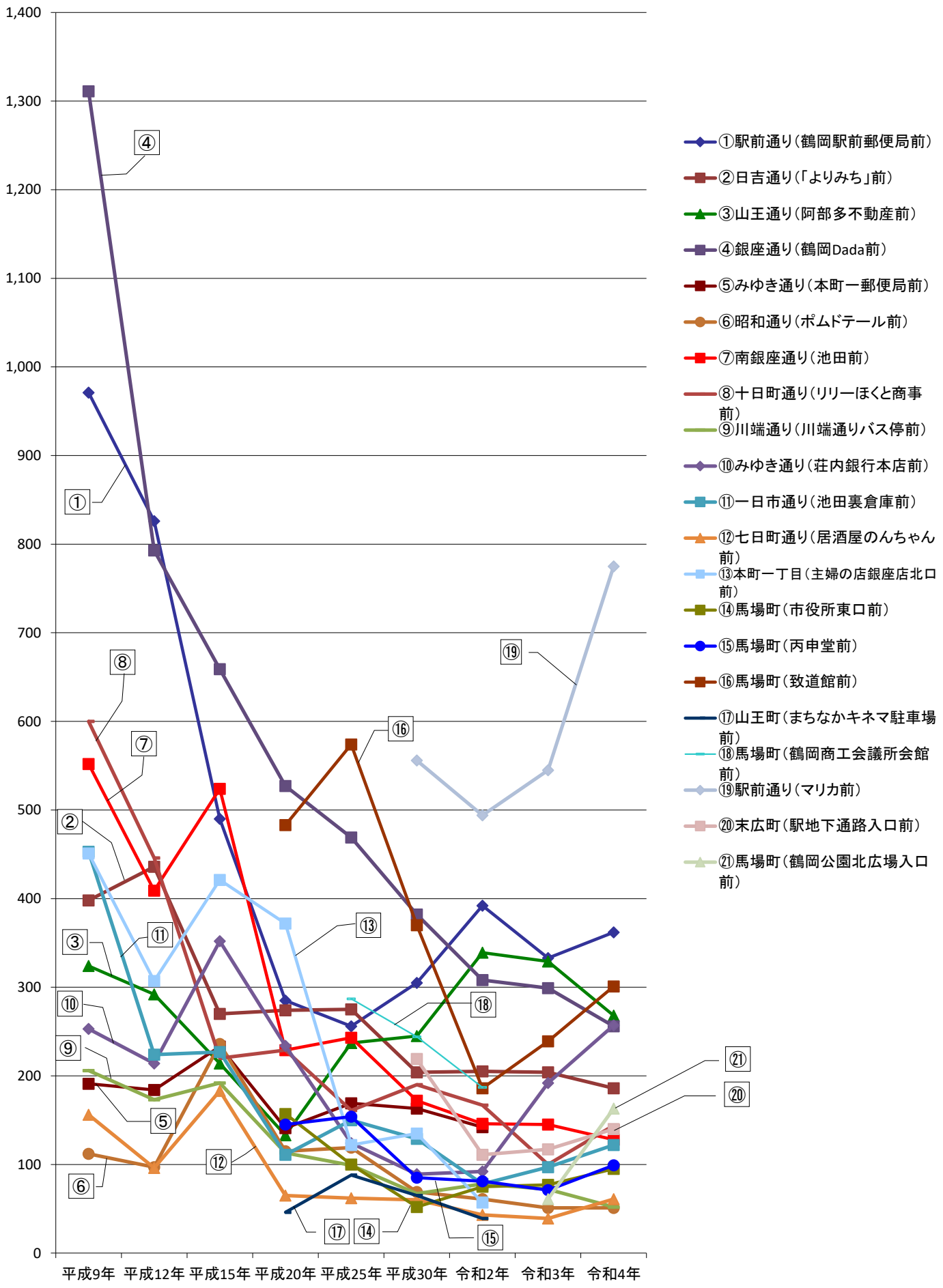

※No.1駅前通りについては、基準点の取り壊しに伴い、調査地点をR4年度より、「きらやか銀行鶴岡駅前ATM前」から「鶴岡駅前郵便局前」へ移行している。

二輪車・歩行者集計表

No.	調査地点		R4. 9. 11		R3. 9. 26		R2. 9. 27		H30. 9. 30		H25. 9. 29		H20. 9. 28		H15. 9. 28		H12. 9. 24		H9. 9. 28		R4・R3比較	
			台数・人数	順位	台数・人数	順位	台数・人数	順位	台数・人数	順位	台数・人数	順位	台数・人数	順位	台数・人数	順位	台数・人数	順位	台数・人数	順位	増減率（%）	増減数（人・台）
1	駅前通り	鶴岡駅前郵便局前	578	3	526	②	552	②	516	④	719	⑤	922	③	1,342	②	1,318	①	1,762	②	9.9	52
2	日吉通り	お休み処「よりみち」前	424	7	396	⑦	396	⑥	427	⑥	802	③	887	④	1,094	④	1,052	③	1,203	⑤	7.1	28
3	山王通り	阿部多不動産前	471	4	498	③	508	③	424	⑦	668	⑥	586	⑦	821	⑤	679	⑥	1,015	⑥	▲ 5.4	▲ 27
4	銀座通り	鶴岡Dada前	425	6	442	⑤	458	④	582	②	919	②	1,037	②	1,362	①	1,260	②	2,268	①	▲ 3.8	▲ 17
5	みゆき通り	本町一郵便局前					189	⑩	235	⑫	339	⑪	329	⑬	517	⑫	368	⑫	504	⑩	#DIV/0!	0
6	昭和通り	ポムドテール前	143	16	155	⑪	148	⑮	259	⑩	340	⑩	356	⑫	639	⑧	366	⑬	477	⑬	▲ 7.7	▲ 12
7	南銀座通り	池田前	304	10	317	⑧	303	⑨	334	⑨	600	⑧	649	⑥	1,218	③	894	⑤	1,332	④	▲ 4.1	▲ 13
8	十日町通り	リリーほくと商事前	439	5	402	⑥	339	⑧	400	⑧	631	⑦	727	⑤	767	⑦	946	④	1,462	③	9.2	37
9	川端通り	川端通りバス停前	125	17	140	⑬	157	⑫	136	⑲	264	⑯	329	⑬	503	⑬	376	⑪	484	⑫	▲ 10.7	▲ 15
10	みゆき通り	荘内銀行本店前	318	8	242	⑨	154	⑬	154	⑯	305	⑭	442	⑨	615	⑪	377	⑩	497	⑪	31.4	76
11	一日市通り	池田裏倉庫前	236	11	203	⑩	184	⑪	247	⑪	386	⑨	210	⑰	635	⑨	555	⑦	893	⑧	16.3	33
12	七日町通り	居酒屋のんちゃん前	164	13	139	⑭	139	⑰	186	⑮	308	⑬	383	⑩	633	⑩	431	⑨	605	⑨	18.0	25
13	本町一丁目	主婦の店　銀座店北口前					116	⑲	234	⑬	299	⑮	573	⑧	783	⑥	548	⑧	921	⑦	#DIV/0!	0
14	馬場町	市役所東口前	156	15	129	⑰	122	⑱	104	⑳	248	⑰	283	⑮							20.9	27
15	馬場町	丙申堂前	163	14	137	⑮	149	⑭	153	⑰	321	⑫	361	⑪							19.0	26
16	馬場町	致道館前	609	2	478	④	407	⑤	576	③	1222	①	1,188	①							27.4	131
17	山王町	まちなかキネマ第2駐車場前					96	⑳	140	⑱	248	⑰	259	⑯							#DIV/0!	0
18	馬場町	鶴岡商工会議所会館前					395	⑦	454	⑤	723	④									#DIV/0!	0
19	駅前通り	マリカ東館駐輪場前	987	1	703	①	629	①	704	①											40.4	284
20	末広町	鶴岡駅地下通路北側入口前	193	12	147	⑫	146	⑯	220	⑭											31.3	46
21	馬場町	鶴岡公園北広場入口前	305	9	131	⑯															132.8	174
1～4、6～12、14～16 14地点合計			4,555		4,204		4,016		4,498		7,733		8,360								13.4	539
総合計			6,040		5,185		5,587		6,485		9,342		9,521		10,929		9,170		13,423		8.1	453

※No.1駅前通りについては、基準点の取り壊しに伴い、調査地点をR4年度より、「きらやか銀行鶴岡駅前ATM前」から「鶴岡駅前郵便局前」へ移行している。

二輪車・歩行者通行量（休日）

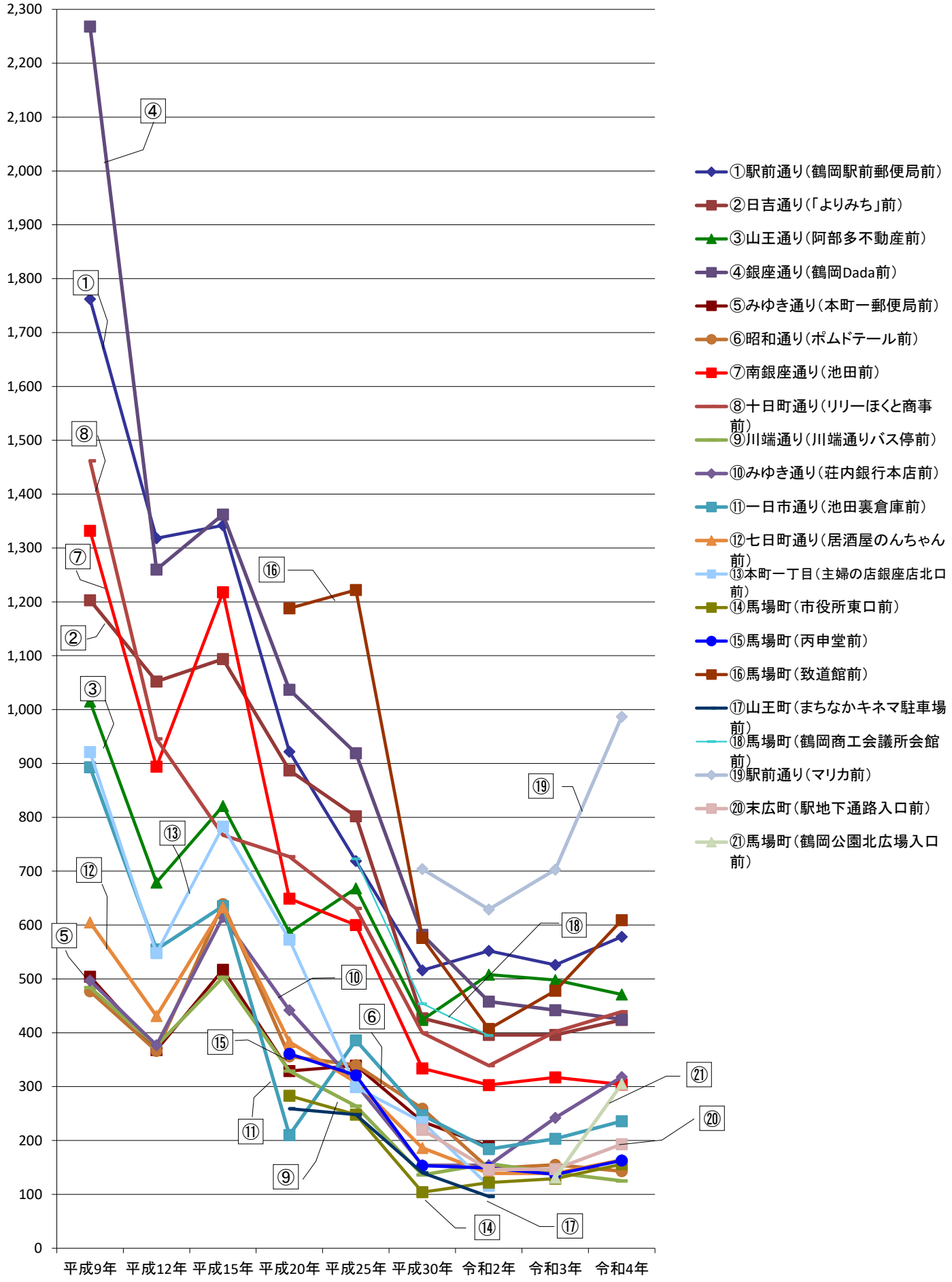

※No.1駅前通りについては、基準点の取り壊しに伴い、調査地点をR4年度より、「きらやか銀行鶴岡駅前ATM前」から「鶴岡駅前郵便局前」へ移行している。

Ⅳ　参考資料

１．今回調査平日・休日比較個表

２．個表

（１）平日　令和４年９月９日（金）
（２）休日　令和４年９月１１日（日）

1. 令和4年度調査 平日・休日比較個表

時間別	区分	1 駅前通り きらやか銀行鶴岡駅前ATM前 【平 日】 ⇒鶴岡駅方向	【平 日】 ⇒日吉町方向	【休 日】 ⇒鶴岡駅方向	【休 日】 ⇒日吉町方向	平日を100とした指数	2 日吉通り お休処「よりみち」前 【平 日】 ⇒鶴岡駅方向	【平 日】 ⇒山王方向	【休 日】 ⇒鶴岡駅方向	【休 日】 ⇒山王方向	平日を100とした指数	3 山王通り 阿部多不動産前 【平 日】 ⇒鶴岡駅方向	【平 日】 ⇒銀座方向	【休 日】 ⇒鶴岡駅方向	【休 日】 ⇒銀座方向	平日を100とした指数	4 銀座通り 鶴岡Dada前 【平 日】 ⇒大泉橋方向	【平 日】 ⇒南銀座方向	【休 日】 ⇒大泉橋方向	【休 日】 ⇒南銀座方向	平日を100とした指数
7時	自動車	154	87	49	22	29.46	459	236	100	62	23.31	296	112	55	33	21.57		108		31	28.70
～	バイク	0	0	0	0	－	0	0	1	0	皆増	0	1	0	1	100.00		0		0	－
	自転車	26	54	5	6	13.75	24	15	8	4	30.77	20	8	4	3	25.00	9	5	0	2	14.29
8時	歩行者	19	19	6	1	18.42	14	30	8	2	22.73	9	14	9	4	56.52	6	22	13	10	82.14
計		199	160	60	29	24.79	497	281	117	68	23.78	325	135	68	41	23.70	15	135	13	43	37.33
8時	自動車	175	118	70	47	39.93	385	360	142	142	38.12	266	233	76	61	27.45		188		46	24.47
～	バイク	0	0	0	0	－	2	0	3	4	350.00	1	0	3	0	300.00		0		0	－
	自転車	13	5	10	1	61.11	8	15	9	4	56.52	12	17	14	4	62.07	8	4	3	2	41.67
9時	歩行者	11	10	9	5	66.67	5	13	3	3	33.33	7	18	3	2	20.00	6	28	4	5	26.47
計		199	133	89	53	42.77	400	388	157	153	39.34	286	268	96	67	29.42	14	220	7	53	25.64
9時	自動車	156	109	127	70	74.34	324	318	218	201	65.26	200	198	124	112	59.30		184		106	57.61
～	バイク	1	0	2	2	400.00	8	2	3	2	50.00	1	11	2	4	50.00		6		2	33.33
	自転車	6	4	6	7	130.00	7	3	7	3	100.00	3	6	4	7	122.22	8	20	4	3	25.00
10時	歩行者	21	13	2	4	17.65	8	6	8	1	64.29	8	6	4	9	92.86	8	22	12	13	83.33
計		184	126	137	83	70.97	347	329	236	207	65.53	212	221	134	132	61.43	16	232	16	124	56.45
10時	自動車	200	123	147	118	82.04	349	328	257	253	75.33	207	200	145	126	66.58		230		122	53.04
～	バイク	1	0	2	1	300.00	1	1	2	1	150.00	2	6	1	3	50.00		4		4	100.00
	自転車	3	3	8	11	316.67	5	7	10	9	158.33	3	6	5	14	211.11	4	12	7	8	93.75
11時	歩行者	9	11	9	10	95.00	12	11	7	27	147.83	6	15	10	20	142.86	23	24	11	16	57.45
計		213	137	166	140	87.43	367	347	276	290	79.27	218	227	161	163	72.81	27	270	18	150	56.57
11時	自動車	204	152	185	131	88.76	335	355	259	270	76.67	185	194	136	119	67.28		226		125	55.31
～	バイク	1	1	0	0	皆減	1	0	1	3	400.00	1	2	3	2	166.67		3		2	66.67
	自転車	11	7	9	3	66.67	11	5	8	4	75.00	8	4	1	4	41.67	9	9	9	9	100.00
12時	歩行者	19	11	15	7	73.33	11	7	20	5	138.89	11	12	16	12	121.74	22	16	8	14	57.89
計		235	171	209	141	86.21	358	367	288	282	78.62	205	212	156	137	70.26	31	254	17	150	58.60
12時	自動車	148	118	159	120	104.89	267	307	269	281	95.82	162	156	140	138	87.42		193		153	79.27
～	バイク	0	1	2	2	400.00	1	2	2	3	166.67	3	1	2	1	75.00		0		0	－
	自転車	5	12	10	10	117.65	1	7	9	8	212.50	5	12	7	7	82.35	4	12	11	7	112.50
13時	歩行者	9	19	25	14	139.29	7	8	2	5	46.67	4	3	6	13	271.43	40	27	14	19	49.25
計		162	150	196	146	109.62	276	324	282	297	96.50	174	172	155	159	90.75	44	232	25	179	73.91
13時	自動車	171	115	167	148	110.14	263	315	240	263	87.02	182	185	128	124	68.66		180		133	73.89
～	バイク	0	1	1	1	200.00	0	5	2	6	160.00	8	3	2	1	27.27		4		1	25.00
	自転車	9	10	13	15	147.37	6	8	15	16	221.43	7	7	11	10	150.00	3	10	4	11	115.38
14時	歩行者	18	12	20	30	166.67	3	3	0	4	66.67	14	14	8	9	60.71	22	29	7	10	33.33
計		198	138	201	194	117.56	272	331	257	289	90.55	211	209	149	144	69.76	25	223	11	155	66.94
14時	自動車	151	128	162	142	108.96	250	284	234	282	96.63	180	187	109	123	63.22		197		139	70.56
～	バイク	4	1	0	1	20.00	4	5	2	3	55.56	4	10	1	4	35.71		13		3	23.08
	自転車	1	4	6	12	360.00	3	6	2	10	133.33	5	8	3	5	61.54	10	7	7	8	88.24
15時	歩行者	12	11	20	10	130.43	3	4	12	8	285.71	6	6	13	12	208.33	11	16	8	9	62.96
計		168	144	188	165	113.14	260	299	250	303	98.93	195	211	126	144	66.50	21	233	15	159	68.50
15時	自動車	195	133	174	135	94.21	269	343	243	284	86.11	209	176	138	114	65.45		188		118	62.77
～	バイク	2	3	2	1	60.00	5	7	1	2	25.00	1	2	0	2	66.67		3		1	33.33
	自転車	29	6	9	4	37.14	23	6	10	4	48.28	20	10	13	4	56.67	8	10	8	4	66.67
16時	歩行者	23	8	29	7	116.13	17	2	3	13	84.21	12	16	7	14	75.00	18	15	12	9	63.64
計		249	150	214	147	90.48	314	358	257	303	83.33	242	204	158	134	65.47	26	216	20	132	62.81
16時	自動車	187	154	187	152	99.41	299	396	252	295	78.71	185	211	144	113	64.90		242		118	48.76
～	バイク	3	0	1	1	66.67	7	9	1	3	25.00	13	1	2	4	42.86		1		4	400.00
	自転車	18	18	13	7	55.56	24	28	11	8	36.54	12	13	6	6	48.00	15	17	7	6	40.63
17時	歩行者	14	32	24	10	73.91	15	14	16	8	82.76	14	13	20	11	114.81	26	10	12	9	58.33
計		222	204	225	170	92.72	345	447	280	314	75.00	224	238	172	134	66.23	41	270	19	137	50.16
17時	自動車	209	225	146	124	62.21	328	535	156	255	47.62	264	304	117	120	41.73		336		121	36.01
～	バイク	0	2	2	0	100.00	2	2	1	2	75.00	5	2	1	1	28.57		2		1	50.00
	自転車	18	23	6	13	46.34	8	17	3	9	48.00	11	13	8	3	45.83	4	12	12	13	156.25
18時	歩行者	42	33	33	15	64.00	26	15	4	6	24.39	18	26	19	25	100.00	41	14	11	11	40.00
計		269	283	187	152	61.41	364	569	164	272	46.73	298	345	145	149	45.72	45	364	23	146	41.32
18時	自動車	190	199	96	88	47.30	256	463	143	232	52.16	193	255	71	85	34.82		282		93	32.98
～	バイク	0	0	0	0	－	0	1	2	0	200.00	1	2	0	0	皆減		3		0	皆減
	自転車	26	26	5	6	21.15	7	27	6	11	50.00	10	13	9	11	86.96	10	22	1	5	18.75
19時	歩行者	44	49	32	25	61.29	9	13	16	5	95.45	11	20	8	14	70.97	25	34	8	11	32.20
計		260	274	133	119	47.19	272	504	167	248	53.48	215	290	88	110	39.21	35	341	9	109	31.38
合計	自動車	2,140	1,661	1,669	1,297	78.03	3,784	4,240	2,513	2,820	66.46	2,529	2,411	1,383	1,268	53.66	0	2,554	0	1,305	51.10
	バイク	12	9	12	9	100.00	31	34	21	29	76.92	40	41	17	23	49.38	0	39	0	18	46.15
	自転車	165	172	100	95	57.86	127	144	98	90	69.37	116	117	85	78	69.96	92	140	73	78	65.09
	歩行者	241	228	224	138	77.19	130	126	99	87	72.66	120	163	123	145	94.70	248	257	120	136	50.69
計		2,558	2,070	2,005	1,539	76.58	4,072	4,544	2,731	3,026	66.82	2,805	2,732	1,608	1,514	56.38	340	2,990	193	1,537	51.95
総計	自動車	3,801		2,966		78.03	8,024		5,333		66.46	4,940		2,651		53.66	2,554		1,305		51.10
	バイク	21		21		100.00	65		50		76.92	81		40		49.38	39		18		46.15
	自転車	337		195		57.86	271		188		69.37	233		163		69.96	232		151		65.09
	歩行者	469		362		77.19	256		186		72.66	283		268		94.70	505		256		50.69
計		4,628		3,544		76.58	8,616		5,757		66.82	5,537		3,122		56.38	3,330		1,730		51.95

時間別	区分	6 昭和通り ポムドテール前 【平 日】 ⇒昭和橋方向	【平 日】 ⇒山形方向	【休 日】 ⇒昭和橋方向	【休 日】 ⇒山形方向	平日を100とした指数	7 南銀座通り 池田前 【平 日】 ⇒銀座方向	【平 日】 ⇒山形方向	【休 日】 ⇒銀座方向	【休 日】 ⇒山形方向	平日を100とした指数	8 十日町通り リリーほくと商事前 【平 日】 ⇒銀座方向	【平 日】 ⇒市役所方向	【休 日】 ⇒銀座方向	【休 日】 ⇒市役所方向	平日を100とした指数	9 川端通り 川端通りバス停前 【平 日】 ⇒大泉橋方向	【平 日】 ⇒一日市方向	【休 日】 ⇒大泉橋方向	【休 日】 ⇒一日市方向	平日を100とした指数
7時	自動車	361	140	74	53	25.35	62	175	29	64	39.24	422	488	174	156	36.26	327		73		22.32
～	バイク	0	1	1	0	100.00	0	0	1	0	皆増	1	0	1	2	300.00	0		1		皆増
	自転車	9	6	0	2	13.33	22	5	4	1	18.52	7	48	1	1	3.64	5	2	4	0	57.14
8時	歩行者	1	2	1	5	200.00	15	18	2	3	15.15	17	8	7	6	52.00	16	6	7	4	50.00
計		371	149	76	60	26.15	99	198	36	68	35.02	447	544	183	165	35.12	348	8	85	4	25.00
8時	自動車	309	209	113	74	36.10	67	307	37	113	40.11	471	454	258	222	51.89	309		81		26.21
～	バイク	0	0	2	1	皆増	0	0	0	1	皆増	2	1	4	0	133.33	2		3		150.00
	自転車	19	1	8	2	50.00	37	6	9	3	27.91	11	96	18	10	26.17	7	5	5	2	58.33
9時	歩行者	1	1	1	0	50.00	10	0	3	2	50.00	4	23	2	1	11.11	1	2	0	0	0.00
計		329	211	124	77	37.22	114	313	49	119	39.34	488	574	282	233	48.49	319	7	89	2	27.91
9時	自動車	211	201	134	84	52.91	89	308	53	158	53.15	515	456	290	267	57.36	187		137		73.26
～	バイク	0	1	1	0	100.00	0	6	1	2	50.00	2	1	0	7	233.33	0		2		皆増
	自転車	3	2	1	0	20.00	13	5	4	2	33.33	4	5	7	5	133.33	1	2	2	1	100.00
10時	歩行者	0	0	2	4	皆増	7	5	6	2	66.67	11	4	5	7	80.00	1	1	2	0	100.00
計		214	204	138	88	54.07	109	324	64	164	52.66	532	466	302	286	58.92	189	3	143	1	75.00
10時	自動車	201	208	135	119	62.10	89	384	58	196	53.70	550	457	424	379	79.74	209		144		68.90
～	バイク	0	1	0	4	400.00	1	6	1	2	42.86	3	2	5	8	260.00	1		0		皆減
	自転車	4	5	1	6	77.78	5	8	5	3	61.54	1	2	8	12	666.67	6	2	2	7	112.50
11時	歩行者	0	0	4	3	皆増	10	2	4	6	83.33	4	3	11	7	257.14	3	2	2	2	80.00
計		205	214	140	132	64.92	105	400	68	207	54.46	558	464	448	406	83.56	219	4	148	9	70.40
11時	自動車	215	175	147	133	71.79	110	324	85	227	71.89	604	434	511	347	82.66	192		137		71.35
～	バイク	1	1	2	1	150.00	1	2	0	3	100.00	0	6	6	1	116.67	3		1		33.33
	自転車	2	3	2	0	40.00	6	11	7	6	76.47	6	5	8	7	136.36	2	1	3	0	100.00
12時	歩行者	0	1	4	1	500.00	11	2	4	5	69.23	2	4	9	1	166.67	3	3	2	1	50.00
計		218	180	155	135	72.86	128	339	96	241	72.16	612	449	534	356	83.88	200	4	143	1	70.59
12時	自動車	175	153	150	164	95.73	68	260	88	217	92.99	475	358	483	433	109.96	170		152		89.41
～	バイク	1	0	1	0	100.00	1	5	3	1	66.67	1	3	4	12	400.00	4		3		75.00
	自転車	0	1	4	5	900.00	1	8	9	11	222.22	5	6	10	6	145.45	0	4	3	0	75.00
13時	歩行者	3	4	1	4	71.43	9	3	6	4	83.33	4	4	2	5	87.50	3	2	4	1	100.00
計		179	158	156	173	97.63	79	276	106	233	95.49	485	371	499	456	111.57	177	6	162	1	89.07
13時	自動車	196	158	133	154	81.07	89	300	91	212	77.89	529	417	468	478	100.00	178		140		78.65
～	バイク	3	1	0	1	25.00	1	3	0	2	50.00	1	1	6	7	650.00	8		2		25.00
	自転車	2	39	3	5	19.51	2	9	10	7	154.55	5	5	15	6	210.00	4	2	3	2	83.33
14時	歩行者	1	1	0	1	50.00	5	5	6	3	90.00	11	3	6	9	107.14	4	7	3	3	54.55
計		202	199	136	161	74.06	97	317	107	224	79.95	546	426	495	500	102.37	194	9	148	5	75.37
14時	自動車	169	185	122	134	72.32	82	361	82	240	72.69	577	457	460	414	84.53	180		117		65.00
～	バイク	1	1	0	1	50.00	2	10	0	1	8.33	2	3	6	5	220.00	5		2		40.00
	自転車	2	4	1	6	116.67	7	7	5	9	100.00	5	7	14	8	183.33	3	5	1	1	25.00
15時	歩行者	0	3	0	0	0.00	11	12	7	11	78.26	7	8	5	15	133.33	2	1	2	0	66.67
計		172	193	123	141	72.33	102	390	94	261	72.15	591	475	485	442	86.96	190	6	122	1	62.76
15時	自動車	234	196	132	147	64.88	85	326	86	217	73.72	602	461	459	380	78.93	204		143		70.10
～	バイク	4	0	0	1	25.00	1	5	0	2	33.33	4	6	5	5	100.00	1		0		皆減
	自転車	5	8	2	5	53.85	10	18	4	6	35.71	32	13	11	8	42.22	9	9	5	4	50.00
16時	歩行者	3	2	3	3	120.00	10	5	1	10	73.33	5	8	9	3	92.31	5	6	2	1	27.27
計		246	206	137	156	64.82	106	354	91	235	70.87	643	488	484	396	77.81	219	15	150	5	66.24
16時	自動車	204	203	152	146	73.22	51	350	61	230	72.57	562	437	481	353	83.48	161		130		80.75
～	バイク	5	1	2	1	50.00	1	1	3	7	500.00	6	3	4	7	122.22	11		1		9.09
	自転車	7	8	4	1	33.33	14	38	4	9	25.00	33	13	5	4	19.57	8	6	1	0	7.14
17時	歩行者	2	0	2	0	100.00	3	7	5	3	80.00	6	1	3	4	100.00	8	3	4	1	45.45
計		218	212	160	148	71.63	69	396	73	249	69.25	607	454	493	368	81.15	188	9	136	1	69.54
17時	自動車	244	351	111	131	40.67	58	485	57	266	59.48	690	456	470	328	69.63	225		102		45.33
～	バイク	1	1	3	0	150.00	1	1	2	4	300.00	2	1	3	2	166.67	4		1		25.00
	自転車	9	5	3	3	42.86	8	27	7	12	54.29	41	16	8	9	29.82	5	4	2	3	55.56
18時	歩行者	3	4	2	2	57.14	3	13	14	11	156.25	24	4	14	2	57.14	1	7	3	3	75.00
計		257	361	119	136	41.26	70	526	80	293	62.58	757	477	495	341	67.75	235	11	108	6	46.34
18時	自動車	210	281	81	129	42.77	54	411	43	158	43.23	545	392	332	193	56.03	175		63		36.00
～	バイク	3	1	1	1	50.00	0	1	0	0	皆減	0	1	2	1	300.00	0		0		－
	自転車	3	9	2	2	33.33	7	25	7	7	43.75	51	10	3	8	18.03	4	1	4	2	120.00
19時	歩行者	9	2	1	7	72.73	2	11	2	8	76.92	18	4	5	6	50.00	2	4	3	2	83.33
計		225	293	85	139	43.24	63	448	52	173	44.03	614	407	342	208	53.87	181	5	70	4	39.78
合計	自動車	2,729	2,460	1,484	1,468	56.89	904	3,991	770	2,298	62.68	6,542	5,267	4,810	3,950	74.18	2,517	0	1,419	0	56.38
	バイク	19	9	13	11	85.71	9	40	11	25	73.47	24	28	46	57	198.08	39	0	16	0	41.03
	自転車	65	91	31	37	43.59	132	167	75	76	50.50	201	226	108	84	44.96	54	43	35	22	58.76
	歩行者	23	20	21	30	118.60	96	83	60	68	71.51	113	74	78	66	77.01	49	44	34	18	55.91
計		2,836	2,580	1,549	1,546	57.15	1,141	4,281	916	2,467	62.39	6,880	5,595	5,042	4,157	73.74	2,659	87	1,504	40	56.23
総計	自動車		5,189		2,952	56.89		4,895		3,068	62.68		11,809		8,760	74.18		2,517		1,419	56.38
	バイク		28		24	85.71		49		36	73.47		52		103	198.08		39		16	41.03
	自転車		156		68	43.59		299		151	50.50		427		192	44.96		97		57	58.76
	歩行者		43		51	118.60		179		128	71.51		187		144	77.01		93		52	55.91
計			5,416		3,095	57.15		5,422		3,383	62.39		12,475		9,199	73.74		2,746		1,544	56.23

時間別	区分	10 みゆき通り 荘内銀行本店前 【平 日】 ⇒みゆき橋方向	【平 日】 ⇒銀座方向	【休 日】 ⇒みゆき橋方向	【休 日】 ⇒銀座方向	平日を100とした指数	11 一日市通り 池田裏倉庫前 【平 日】 ⇒鶴岡駅方面	【平 日】 ⇒七日町方面	【休 日】 ⇒鶴岡駅方面	【休 日】 ⇒七日町方面	平日を100とした指数	12 七日町通り 居酒屋のんちゃん前 【平 日】 ⇒一日市方向	【平 日】 ⇒上肴町方向	【休 日】 ⇒一日市方向	【休 日】 ⇒上肴町方向	平日を100とした指数	14 馬場町 鶴岡市役所東口前 【平 日】 ⇒銀座方向	【平 日】 ⇒鶴岡公園方向	【休 日】 ⇒銀座方向	【休 日】 ⇒鶴岡公園方向	平日を100とした指数
7時	自動車	89	13	15	2	16.67	431		97		22.51	328	194	65	48	21.65	26	34	1	9	16.67
～	バイク	0	0	0	0	－	1		0		皆減	1	0	1	0	100.00	0	0	0	0	－
	自転車	8	2	3	0	30.00	16	1	1	0	5.88	8	3	2	3	45.45	0	8	0	2	25.00
8時	歩行者	8	6	5	2	50.00	22	7	2	2	13.79	3	1	1	0	25.00	2	7	2	1	33.33
計		105	21	23	4	21.43	470	8	100	2	21.34	340	198	69	51	22.30	28	49	3	12	19.48
8時	自動車	139	41	16	9	13.89	457		115		25.16	294	242	87	78	30.78	50	64	10	9	16.67
～	バイク	0	0	0	0	－	3		3		100.00	1	0	1	0	100.00	1	1	0	0	皆増
	自転車	12	1	3	2	38.46	29	2	3	1	12.90	13	6	4	1	26.32	3	18	5	1	28.57
9時	歩行者	10	9	3	2	26.32	41	4	3	6	20.00	3	2	0	0	0.00	6	8	3	3	42.86
計		161	51	22	13	16.51	530	6	124	7	24.44	311	250	92	79	30.48	60	91	18	13	20.53
9時	自動車	180	99	32	19	18.28	312		174		55.77	168	150	114	107	69.50	39	67	15	15	28.30
～	バイク	0	0	0	0	－	1		2		200.00	2	3	1	3	80.00	0	0	0	1	皆増
	自転車	2	1	2	1	100.00	5	3	5	2	87.50	4	3	5	2	100.00	3	2	3	7	200.00
10時	歩行者	4	4	4	6	125.00	8	6	4	7	78.57	1	4	3	5	160.00	3	3	2	5	116.67
計		186	104	38	26	22.07	326	9	185	9	57.91	175	160	123	117	71.64	45	72	20	28	41.03
10時	自動車	255	94	40	37	22.06	347		173		49.86	181	190	108	110	58.76	41	66	14	31	42.06
～	バイク	0	0	0	0	－	1		2		200.00	1	2	1	1	66.67	1	2	1	1	66.67
	自転車	3	2	5	2	140.00	4	0	6	4	250.00	4	2	7	6	216.67	3	2	5	0	100.00
11時	歩行者	4	3	6	9	214.29	3	5	4	8	150.00	3	3	7	1	133.33	8	2	0	0	皆減
計		262	99	51	48	27.42	355	5	185	12	54.72	189	197	123	118	62.44	53	72	20	32	41.60
11時	自動車	75	40	31	26	49.57	297		221		74.41	152	168	122	136	80.63	33	76	14	22	33.03
～	バイク	2	0	0	0	皆減	3		3		100.00	2	1	0	1	33.33	0	1	0	0	皆減
	自転車	1	5	3	2	83.33	1	3	7	7	350.00	4	3	2	1	42.86	3	5	0	2	25.00
12時	歩行者	8	5	14	11	192.31	14	7	12	10	104.76	3	0	3	2	166.67	5	3	22	14	450.00
計		86	50	48	39	63.97	315	10	243	17	80.00	161	172	127	140	80.18	41	85	36	38	58.73
12時	自動車	61	40	28	37	64.36	245		193		78.78	139	116	113	141	99.61	30	64	17	26	45.74
～	バイク	0	0	0	2	皆増	3		0		皆減	4	2	2	1	50.00	1	1	2	0	100.00
	自転車	4	4	2	3	62.50	3	1	5	7	300.00	2	1	5	4	300.00	5	10	1	0	6.67
13時	歩行者	5	12	21	28	288.24	8	12	1	11	60.00	0	2	2	1	150.00	14	10	5	0	20.83
計		70	56	51	70	96.03	259	13	199	18	79.78	145	121	122	147	101.13	50	85	25	26	37.78
13時	自動車	82	59	43	39	58.16	293		175		59.73	148	131	115	120	84.23	37	66	16	45	59.22
～	バイク	2	0	1	0	50.00	10		4		40.00	6	3	2	0	22.22	3	0	0	1	皆増
	自転車	6	3	3	0	33.33	4	3	3	11	200.00	2	1	1	4	166.67	3	5	0	3	37.50
14時	歩行者	6	15	31	24	261.90	2	3	3	14	340.00	1	0	4	3	700.00	4	10	5	5	71.43
計		96	77	78	63	81.50	309	6	185	25	66.67	157	135	122	127	85.27	47	81	21	54	58.59
14時	自動車	77	56	49	36	63.91	259		180		69.50	137	141	97	134	83.09	41	62	12	48	58.25
～	バイク	2	0	0	0	皆減	3		3		100.00	1	4	2	0	40.00	1	0	0	0	皆減
	自転車	3	9	1	4	41.67	5	4	2	1	33.33	4	2	6	2	133.33	5	2	4	2	85.71
15時	歩行者	3	3	18	13	516.67	5	4	2	4	66.67	3	0	1	0	33.33	5	4	4	8	133.33
計		85	68	68	53	79.08	272	8	187	5	68.57	145	147	106	136	82.88	52	68	20	58	65.00
15時	自動車	50	37	49	47	110.34	231		166		71.86	167	179	89	126	62.14	37	64	12	26	37.62
～	バイク	4	4	1	0	12.50	2		3		150.00	2	2	0	1	25.00	0	0	0	0	－
	自転車	4	4	3	9	150.00	5	3	6	3	112.50	0	2	3	3	300.00	5	6	4	3	63.64
16時	歩行者	5	2	18	18	514.29	4	4	3	3	75.00	5	5	4	0	40.00	5	6	3	3	54.55
計		63	47	71	74	131.82	242	7	178	6	73.90	174	188	96	130	62.43	47	76	19	32	41.46
16時	自動車	90	93	38	42	43.72	182		174		95.60	164	214	112	144	67.72	47	56	18	19	35.92
～	バイク	1	0	1	0	100.00	1		1		100.00	6	0	1	2	50.00	0	1	0	1	100.00
	自転車	9	14	1	1	8.70	3	5	0	2	25.00	4	12	0	3	18.75	11	7	0	7	38.89
17時	歩行者	6	14	7	1	40.00	7	6	4	2	46.15	5	7	0	1	8.33	15	5	1	5	30.00
計		106	121	47	44	40.09	193	11	179	4	89.71	179	233	113	150	63.83	73	69	19	32	35.92
17時	自動車	93	74	29	34	37.72	246		113		45.93	149	317	83	134	46.57	39	92	15	20	26.72
～	バイク	2	2	0	0	皆減	2		0		皆減	3	1	1	2	75.00	3	1	0	0	皆減
	自転車	5	7	1	4	41.67	4	6	4	5	90.00	3	9	2	3	41.67	12	6	2	2	22.22
18時	歩行者	7	8	2	2	26.67	2	15	7	6	76.47	1	3	10	9	475.00	15	1	1	1	12.50
計		107	91	32	40	36.36	254	21	124	11	49.09	156	330	96	148	50.21	69	100	18	23	24.26
18時	自動車	68	60	20	15	27.34	167		79		47.31	143	263	59	101	39.41	22	52	7	10	22.97
～	バイク	0	1	0	0	皆減	8		0		皆減	0	1	1	2	300.00	1	1	0	0	皆減
	自転車	4	7	0	1	9.09	12	3	4	4	53.33	4	4	1	7	100.00	6	2	0	1	12.50
19時	歩行者	8	13	6	6	57.14	10	6	3	1	25.00	3	3	3	1	66.67	6	1	0	2	28.57
計		80	81	26	22	29.81	197	9	86	5	44.17	150	271	64	111	41.57	35	56	7	13	21.98
合計	自動車	1,259	706	390	343	37.30	3,467	0	1,860	0	53.65	2,170	2,305	1,164	1,379	56.83	442	763	151	280	35.77
	バイク	13	7	3	2	25.00	38	0	21	0	55.26	29	19	13	13	54.17	11	8	3	4	36.84
	自転車	61	59	27	29	46.67	91	34	46	47	74.40	52	48	38	39	77.00	59	73	24	30	40.91
	歩行者	74	94	135	122	152.98	126	79	48	74	59.51	31	30	38	23	100.00	88	60	48	47	64.19
計		1,407	866	555	496	46.24	3,722	113	1,975	121	54.65	2,282	2,402	1,253	1,454	57.79	600	904	226	361	39.03
総計	自動車	1,965		733		37.30	3,467		1,860		53.65	4,475		2,543		56.83	1,205		431		35.77
	バイク	20		5		25.00	38		21		55.26	48		26		54.17	19		7		36.84
	自転車	120		56		46.67	125		93		74.40	100		77		77.00	132		54		40.91
	歩行者	168		257		152.98	205		122		59.51	61		61		100.00	148		95		64.19
計		2,273		1,051		46.24	3,835		2,096		54.65	4,684		2,707		57.79	1,504		587		39.03

時間別	区分	１５　馬場町 丙申堂前 【平　日】⇒千歳橋方面	【平　日】⇒鶴岡公園方面	【休　日】⇒千歳橋方面	【休　日】⇒鶴岡公園方面	平日を100とした指数	１６　馬場町 致道館前 【平　日】⇒鶴岡公園方向	【平　日】⇒小真木原方向	【休　日】⇒鶴岡公園方向	【休　日】⇒小真木原方向	平日を100とした指数	１９　駅前通り マリカ東館前 【平　日】⇒日吉町方向	【平　日】⇒鶴岡駅方向	【休　日】⇒日吉町方向	【休　日】⇒鶴岡駅方向	平日を100とした指数	２０　末広町 鶴岡駅地下通路北側入口前 【平　日】⇒鶴岡駅方向	【平　日】⇒工業団地方向	【休　日】⇒鶴岡駅方向	【休　日】⇒工業団地方向	平日を100とした指数
7時	自動車	55	96	7	12	12.58	543	210	216	167	50.86	55	53	16	13	26.85	8		0		皆減
～	バイク	0	0	0	0	－	0	0	0	0	－	0	0	0	0	－	0		0		－
	自転車	1	12	2	0	15.38	50	26	8	3	14.47	154	21	5	15	11.43	3	21	1	2	12.50
8時	歩行者	1	4	2	2	80.00	48	3	11	7	35.29	37	19	6	3	16.07	16	54	3	6	12.86
計		57	112	11	14	14.79	641	239	235	177	46.82	246	93	27	31	17.11	27	75	4	8	11.76
8時	自動車	88	121	13	21	16.27	531	319	277	257	62.82	40	35	30	27	76.00	6		3		50.00
～	バイク	0	1	0	0	皆減	2	1	1	1	66.67	0	0	0	0	－	0		0		－
	自転車	4	14	1	1	11.11	67	11	19	7	33.33	11	5	8	4	75.00	1	9	0	3	30.00
9時	歩行者	11	5	2	3	31.25	177	8	5	1	3.24	13	13	9	20	111.54	13	55	6	11	25.00
計		103	141	16	25	16.80	777	339	302	266	50.90	64	53	47	51	83.76	20	64	9	14	27.38
9時	自動車	62	71	23	22	33.83	403	332	291	219	69.39	49	50	42	44	86.87	2		1		50.00
～	バイク	1	0	0	0	皆減	0	2	0	2	100.00	0	0	0	0	－	0		0		－
	自転車	5	3	5	2	87.50	12	7	8	5	68.42	5	3	6	11	212.50	3	1	4	0	100.00
10時	歩行者	6	4	4	6	100.00	7	6	6	10	123.08	12	9	14	10	114.29	4	22	4	9	50.00
計		74	78	32	30	40.79	422	347	305	236	70.35	66	62	62	65	99.22	9	23	9	9	56.25
10時	自動車	62	65	32	20	40.94	379	378	327	244	75.43	65	46	47	51	88.29	0		0		－
～	バイク	0	1	3	0	300.00	2	3	4	1	100.00	0	0	0	0	－	0		0		－
	自転車	0	2	3	7	500.00	7	4	10	14	218.18	4	3	7	6	185.71	0	0	2	1	皆増
11時	歩行者	4	2	6	1	116.67	2	13	10	13	153.33	19	10	12	33	155.17	2	5	3	0	42.86
計		66	70	44	28	52.94	390	398	351	272	79.06	88	59	66	90	106.12	2	5	5	1	85.71
11時	自動車	57	72	35	19	41.86	363	393	259	275	70.63	50	54	47	35	78.85	0		3		皆増
～	バイク	1	0	0	0	皆減	2	1	1	0	33.33	1	1	0	0	皆減	0		0		－
	自転車	5	7	2	3	41.67	4	8	9	3	100.00	2	1	8	9	566.67	0	2	2	2	200.00
12時	歩行者	8	7	7	4	73.33	9	15	32	29	254.17	22	21	23	14	86.05	8	6	9	6	107.14
計		71	86	44	26	44.59	378	417	301	307	76.48	75	77	78	58	89.47	8	8	14	8	137.50
12時	自動車	55	50	30	29	56.19	331	290	277	265	87.28	51	55	67	76	134.91	3		3		100.00
～	バイク	0	0	0	0	－	2	0	9	0	450.00	0	0	0	0	－	0		0		－
	自転車	4	6	3	0	30.00	7	15	16	10	118.18	8	1	7	11	200.00	0	2	1	5	300.00
13時	歩行者	7	4	11	3	127.27	28	33	20	18	62.30	35	22	29	33	108.77	14	17	6	11	54.84
計		66	60	44	32	60.32	368	338	322	293	87.11	94	78	103	120	129.65	17	19	10	16	72.22
13時	自動車	51	51	32	24	54.90	314	328	402	390	123.36	67	46	68	71	123.01	2		1		50.00
～	バイク	1	0	2	1	300.00	2	4	1	2	50.00	0	0	0	0	－	0		0		－
	自転車	5	1	1	0	16.67	14	9	17	10	117.39	6	10	15	12	168.75	0	2	0	4	200.00
14時	歩行者	6	3	7	4	122.22	10	16	13	19	123.08	31	20	36	50	168.63	16	8	5	2	29.17
計		63	55	42	29	60.17	340	357	433	421	122.53	104	76	119	133	140.00	18	10	6	6	42.86
14時	自動車	65	54	37	29	55.46	334	327	320	354	101.97	52	55	66	63	120.56	0		1		皆増
～	バイク	0	0	0	0	－	8	1	4	5	100.00	0	0	0	0	－	0		0		－
	自転車	6	4	4	2	60.00	9	8	17	13	176.47	4	2	3	6	150.00	0	1	3	3	600.00
15時	歩行者	1	9	6	7	130.00	8	7	7	31	253.33	26	13	33	25	148.72	6	12	5	5	55.56
計		72	67	47	38	61.15	359	343	348	403	106.98	82	70	102	94	128.95	6	13	9	8	89.47
15時	自動車	73	62	41	27	50.37	393	376	280	316	77.50	48	53	72	60	130.69	0		0		－
～	バイク	4	0	0	0	皆減	1	1	0	3	150.00	1	0	0	0	皆減	0		0		－
	自転車	8	2	4	6	100.00	36	17	8	17	47.17	3	22	15	17	128.00	2	2	0	1	25.00
16時	歩行者	6	1	0	8	114.29	16	25	8	22	73.17	13	30	101	62	379.07	7	7	10	8	128.57
計		91	65	45	41	55.13	446	419	296	358	75.61	65	105	188	139	192.35	9	9	10	9	105.56
16時	自動車	59	57	37	26	54.31	367	399	322	311	82.64	64	58	61	72	109.02	5		1		20.00
～	バイク	0	0	0	0	－	1	2	2	6	266.67	0	0	1	1	皆増	0		0		－
	自転車	23	10	5	1	18.18	19	37	12	10	39.29	11	15	14	3	65.38	9	4	3	6	69.23
17時	歩行者	6	8	2	3	35.71	8	45	6	11	32.08	49	19	45	30	110.29	29	5	5	5	29.41
計		88	75	44	30	45.40	395	483	342	338	77.45	124	92	121	106	105.09	43	9	9	11	38.46
17時	自動車	85	80	36	20	33.94	355	398	322	290	81.27	66	60	43	35	61.90	1		1		100.00
～	バイク	1	0	0	0	皆減	0	2	6	1	350.00	0	0	0	0	－	0		0		－
	自転車	14	2	2	1	18.75	27	45	6	13	26.39	9	15	6	10	66.67	6	3	5	0	55.56
18時	歩行者	8	7	4	1	33.33	10	78	8	6	15.91	94	33	36	45	63.78	35	20	3	4	12.73
計		108	89	42	22	32.49	392	523	342	310	71.26	169	108	85	90	63.18	42	23	9	4	20.00
18時	自動車	65	66	32	16	36.64	335	404	163	224	52.37	57	53	47	45	83.64	0		0		－
～	バイク	0	0	0	0	－	2	0	0	0	皆減	0	0	0	0	－	0		0		－
	自転車	13	2	0	3	20.00	21	30	10	14	47.06	0	23	2	10	52.17	8	1	3	2	55.56
19時	歩行者	18	8	1	5	23.08	11	51	3	5	12.90	78	25	42	64	102.91	50	14	9	5	21.88
計		96	76	33	24	33.14	369	485	176	243	49.06	135	101	91	119	88.98	58	15	12	7	26.03
合計	自動車	777	845	355	265	38.22	4,648	4,154	3,456	3,312	76.89	664	618	606	592	93.45	27	0	14	0	51.85
	バイク	8	2	5	1	60.00	22	17	28	21	125.64	2	1	1	1	66.67	0	0	0	0	－
	自転車	88	65	32	26	37.91	273	217	140	119	52.86	217	121	96	114	62.13	32	48	24	29	66.25
	歩行者	82	62	52	47	68.75	334	300	129	172	47.48	429	234	386	389	116.89	200	225	68	72	32.94
計		955	974	444	339	40.59	5,277	4,688	3,753	3,624	74.03	1,312	974	1,089	1,096	95.58	259	273	106	101	38.91
総計	自動車	1,622		620		38.22	8,802		6,768		76.89	1,282		1,198		93.45	27		14		51.85
	バイク	10		6		60.00	39		49		125.64	3		2		66.67	0		0		－
	自転車	153		58		37.91	490		259		52.86	338		210		62.13	80		53		66.25
	歩行者	144		99		68.75	634		301		47.48	663		775		116.89	425		140		32.94
計		1,929		783		40.59	9,965		7,377		74.03	2,286		2,185		95.58	532		207		38.91

時間別	区分	２１　馬場町 鶴岡公園北広場入口前 【平　日】 ⇒鶴岡駅方向	【平　日】 ⇒昭和橋方向	【休　日】 ⇒鶴岡駅方向	【休　日】 ⇒昭和橋方向	平日を100とした指数	合　計 【平　日】	【休　日】	平日を100とした指数
7時	自動車	40	174	29	56	39.72	5,776	1,728	29.92
～	バイク	0	3	1	0	33.33	8	10	125.00
	自転車	105	13	5	3	6.78	717	100	13.95
8時	歩行者	61	2	4	2	9.52	517	149	28.82
計		206	192	39	61	25.13	7,018	1,987	28.31
8時	自動車	87	157	59	60	48.77	6,522	2,553	39.14
～	バイク	0	2	0	1	50.00	20	28	140.00
	自転車	94	12	6	8	13.21	576	181	31.42
9時	歩行者	93	44	13	5	13.14	655	138	21.07
計		274	215	78	74	31.08	7,773	2,900	37.31
9時	自動車	71	101	51	59	63.95	5,612	3,309	58.96
～	バイク	1	0	1	0	100.00	49	40	81.63
	自転車	3	3	6	1	116.67	160	138	86.25
10時	歩行者	5	16	13	2	71.43	245	195	79.59
計		80	120	71	62	66.50	6,066	3,682	60.70
10時	自動車	83	96	72	69	78.77	6,083	3,998	65.72
～	バイク	1	1	0	1	50.00	44	49	111.36
	自転車	2	5	3	2	71.43	123	206	167.48
11時	歩行者	0	3	11	1	400.00	226	274	121.24
計		86	105	86	73	83.25	6,476	4,527	69.90
11時	自動車	78	73	71	100	113.25	5,686	4,228	74.36
～	バイク	1	0	1	0	100.00	39	31	79.49
	自転車	3	3	1	0	16.67	160	143	89.38
12時	歩行者	2	3	5	17	440.00	281	358	127.40
計		84	79	78	117	119.63	6,166	4,760	77.20
12時	自動車	75	72	44	66	74.83	4,687	4,359	93.00
～	バイク	0	1	0	0	0.00	37	52	140.54
	自転車	3	3	6	21	450.00	162	224	138.27
13時	歩行者	3	2	1	7	160.00	377	333	88.33
計		81	78	51	94	91.19	5,263	4,968	94.39
13時	自動車	94	73	85	99	110.18	5,120	4,604	89.92
～	バイク	1	2	0	1	33.33	73	47	64.38
	自転車	3	4	10	9	271.43	209	249	119.14
14時	歩行者	6	2	16	11	337.50	311	371	119.29
計		104	81	111	120	124.86	5,713	5,271	92.26
14時	自動車	62	64	80	66	115.87	5,174	4,332	83.73
～	バイク	0	1	0	0	皆減	86	43	50.00
	自転車	10	6	3	11	87.50	168	185	110.12
15時	歩行者	0	34	5	7	35.29	256	313	122.27
計		72	105	88	84	97.18	5,684	4,873	85.73
15時	自動車	35	89	53	43	77.42	5,515	4,177	75.74
～	バイク	1	0	1	0	100.00	66	31	46.97
	自転車	16	33	6	5	22.45	386	214	55.44
16時	歩行者	1	13	9	0	64.29	310	406	130.97
計		53	135	69	48	62.23	6,277	4,828	76.92
16時	自動車	118	82	85	61	73.00	5,697	4,337	76.13
～	バイク	1	0	1	1	200.00	75	59	78.67
	自転車	21	37	6	4	17.24	523	170	32.50
17時	歩行者	5	27	3	7	31.25	434	270	62.21
計		145	146	95	73	57.73	6,729	4,836	71.87
17時	自動車	261	77	48	44	27.22	7,103	3,771	53.09
～	バイク	4	2	0	1	16.67	49	34	69.39
	自転車	18	15	4	3	21.21	427	187	43.79
18時	歩行者	20	13	4	8	36.36	644	332	51.55
計		303	107	56	56	27.32	8,223	4,324	52.58
18時	自動車	147	89	30	28	24.58	5,897	2,683	45.50
～	バイク	1	1	0	0	皆減	29	10	34.48
	自転車	18	83	7	2	8.91	492	160	32.52
19時	歩行者	12	69	8	4	14.81	643	321	49.92
計		178	242	45	34	18.81	7,061	3,174	44.95
合計	自動車	1,151	1,147	707	751	63.45	68,872	44,079	64.00
	バイク	11	13	5	5	41.67	575	434	75.48
	自転車	296	217	63	69	25.73	4,103	2,157	52.57
	歩行者	208	228	92	71	37.39	4,899	3,460	70.63
計		1,666	1,605	867	896	53.90	78,449	50,130	63.90
総計	自動車		2,298		1,458	63.45	68,872	44,079	64.00
	バイク		24		10	41.67	575	434	75.48
	自転車		513		132	25.73	4,103	2,157	52.57
	歩行者		436		163	37.39	4,899	3,460	70.63
計			3,271		1,763	53.90	78,449	50,130	63.90

2.　通行量調査個表

（1）平日　令和4年9月9日　（金）

時間別	区分	1　駅前通り きらやか銀行 鶴岡駅前ATM前		2　日吉通り お休処「よりみち」前		3　山王通り 阿部多不動産前		4　銀座通り 鶴岡Dada前		6　昭和通り ポムドテール前		7　南銀座通り 池田前		8　十日町通り リリーほくと商事前		9　川端通り 川端通りバス停前		10　みゆき通り 荘内銀行本店前		11　一日市通り 池田裏倉庫前	
		⇒日吉方面	⇒鶴岡駅方面	⇒山王方面	⇒鶴岡駅方面	⇒銀座方面	⇒鶴岡駅方面	⇒南銀座方面	⇒大泉橋方面	⇒山形方面	⇒鶴岡駅方面	⇒山形方面	⇒銀座方面	⇒羽黒方面	⇒大山方面	⇒鶴岡駅方面	⇒一日市方面	⇒市役所方面	⇒銀座方面	⇒鶴岡駅方面	⇒七日町方面
7時	自動車	87	154	236	459	112	296	108		140	361	175	62	422	488	327		89	13	431	
～	バイク	0	0	0	0	1	0	0		1	0	0	0	1	0	0		0	0	1	
	自転車	54	26	15	24	8	20	5	9	6	9	5	22	7	48	5	2	8	2	16	1
8時	歩行者	19	19	30	14	14	9	22	6	2	1	18	15	17	8	16	6	8	6	22	7
計		160	199	281	497	135	325	135	15	149	371	198	99	447	544	348	8	105	21	470	8
8時	自動車	118	175	360	385	233	266	188		209	309	307	67	471	454	309		139	41	457	
～	バイク	0	0	0	2	0	1	0		0	0	0	0	2	1	2		0	0	3	
	自転車	5	13	15	8	17	12	4	8	1	19	6	37	11	96	7	5	12	1	29	2
9時	歩行者	10	11	13	5	18	7	28	6	1	1	0	10	4	23	1	2	10	9	41	4
計		133	199	388	400	268	286	220	14	211	329	313	114	488	574	319	7	161	51	530	6
9時	自動車	109	156	318	324	198	200	184		201	211	308	89	515	456	187		180	99	312	
～	バイク	0	1	2	8	11	1	6		1	0	6	0	2	1	0		0	0	1	
	自転車	4	6	3	7	6	3	20	8	2	3	5	13	4	5	1	2	2	1	5	3
10時	歩行者	13	21	6	8	6	8	22	8	0	0	5	7	11	4	1	1	4	4	8	6
計		126	184	329	347	221	212	232	16	204	214	324	109	532	466	189	3	186	104	326	9
10時	自動車	123	200	328	349	200	207	230		208	201	384	89	550	457	209		255	94	347	
～	バイク	0	1	1	1	6	2	4		1	0	6	1	3	2	1		0	0	1	
	自転車	3	3	7	5	6	3	12	4	5	4	8	5	1	2	6	2	3	2	4	0
11時	歩行者	11	9	11	12	15	6	24	23	0	0	2	10	4	3	3	2	4	3	3	5
計		137	213	347	367	227	218	270	27	214	205	400	105	558	464	219	4	262	99	355	5
11時	自動車	152	204	355	335	194	185	226		175	215	324	110	604	434	192		75	40	297	
～	バイク	1	1	0	1	2	1	3		1	1	2	1	0	6	3		2	0	3	
	自転車	7	11	5	11	4	8	9	9	3	2	11	6	6	5	2	1	1	5	1	3
12時	歩行者	11	19	7	11	12	11	16	22	1	0	2	11	2	4	3	3	8	5	14	7
計		171	235	367	358	212	205	254	31	180	218	339	128	612	449	200	4	86	50	315	10
12時	自動車	118	148	307	267	156	162	193		153	175	260	68	475	358	170		61	40	245	
～	バイク	1	0	2	1	1	3	0		0	1	5	1	1	3	4		0	0	3	
	自転車	12	5	7	1	12	5	12	4	1	0	8	1	5	6	0	4	4	4	3	1
13時	歩行者	19	9	8	7	3	4	27	40	4	3	3	9	4	4	3	2	5	12	8	12
計		150	162	324	276	172	174	232	44	158	179	276	79	485	371	177	6	70	56	259	13
13時	自動車	115	171	315	263	185	182	180		158	196	300	89	529	417	178		82	59	293	
～	バイク	1	0	5	0	3	8	4		1	3	3	1	1	1	8		2	0	10	
	自転車	10	9	8	6	7	7	10	3	39	2	9	2	5	5	4	2	6	3	4	3
14時	歩行者	12	18	3	3	14	14	29	22	1	1	5	5	11	3	4	7	6	15	2	3
計		138	198	331	272	209	211	223	25	199	202	317	97	546	426	194	9	96	77	309	6
14時	自動車	128	151	284	250	187	180	197		185	169	361	82	577	457	180		77	56	259	
～	バイク	1	4	5	4	10	4	13		1	1	10	2	2	3	5		2	0	3	
	自転車	4	1	6	3	8	5	7	10	4	2	7	7	5	7	3	5	3	9	5	4
15時	歩行者	11	12	4	3	6	6	16	11	3	0	12	11	7	8	2	1	3	3	5	4
計		144	168	299	260	211	195	233	21	193	172	390	102	591	475	190	6	85	68	272	8
15時	自動車	133	195	343	269	176	209	188		196	234	326	85	602	461	204		50	37	231	
～	バイク	3	2	7	5	2	1	3		0	4	5	1	4	6	1		4	4	2	
	自転車	6	29	6	23	10	20	10	8	8	5	18	10	32	13	9	9	4	4	5	3
16時	歩行者	8	23	2	17	16	12	15	18	2	3	5	10	5	8	5	6	5	2	4	4
計		150	249	358	314	204	242	216	26	206	246	354	106	643	488	219	15	63	47	242	7
16時	自動車	154	187	396	299	211	185	242		203	204	350	51	562	437	161		90	93	182	
～	バイク	0	3	9	7	1	13	1		1	5	1	1	6	3	11		1	0	1	
	自転車	18	18	28	24	13	12	17	15	8	7	38	14	33	13	8	6	9	14	3	5
17時	歩行者	32	14	14	15	13	14	10	26	0	2	7	3	6	1	8	3	6	14	7	6
計		204	222	447	345	238	224	270	41	212	218	396	69	607	454	188	9	106	121	193	11
17時	自動車	225	209	535	328	304	264	336		351	244	485	58	690	456	225		93	74	246	
～	バイク	2	0	2	2	2	5	2		1	1	1	1	2	1	4		2	2	2	
	自転車	23	18	17	8	13	11	12	4	5	9	27	8	41	16	5	4	5	7	4	6
18時	歩行者	33	42	15	26	26	18	14	41	4	3	13	3	24	4	1	7	7	8	2	15
計		283	269	569	364	345	298	364	45	361	257	526	70	757	477	235	11	107	91	254	21
18時	自動車	199	190	463	256	255	193	282		281	210	411	54	545	392	175		68	60	167	
～	バイク	0	0	1	0	2	1	3		1	3	1	0	0	1	0		0	1	8	
	自転車	26	26	27	7	13	10	22	10	9	3	25	7	51	10	4	1	4	7	12	3
19時	歩行者	49	44	13	9	20	11	34	25	2	9	11	2	18	4	2	4	8	13	10	6
計		274	260	504	272	290	215	341	35	293	225	448	63	614	407	181	5	80	81	197	9
合計	自動車	1,661	2,140	4,240	3,784	2,411	2,529	2,554	0	2,460	2,729	3,991	904	6,542	5,267	2,517	0	1,259	706	3,467	0
	バイク	9	12	34	31	41	40	39	0	9	19	40	9	24	28	39	0	13	7	38	0
	自転車	172	165	144	127	117	116	140	92	91	65	167	132	201	226	54	43	61	59	91	34
	歩行者	228	241	126	130	163	120	257	248	20	23	83	96	113	74	49	44	74	94	126	79
計		2,070	2,558	4,544	4,072	2,732	2,805	2,990	340	2,580	2,836	4,281	1,141	6,880	5,595	2,659	87	1,407	866	3,722	113
総計	自動車		3,801		8,024		4,940		2,554		5,189		4,895		11,809		2,517		1,965		3,467
	バイク	二輪車計	21	二輪車計	65	二輪車計	81	二輪車計	39	二輪車計	28	二輪車計	49	二輪車計	52	二輪車計	39	二輪車計	20	二輪車計	38
	自転車	358	337	336	271	314	233	271	232	184	156	348	299	479	427	136	97	140	120	163	125
	歩行者		469		256		283		505		43		179		187		93		168		205
計			4,628		8,616		5,537		3,330		5,416		5,422		12,475		2,746		2,273		3,835

時間別	区分	１２　七日町通り		１４　馬場町		１５　馬場町		１６　馬場町		１９　駅前通り		２０　末広町		２１　馬場町	
		居酒屋のんちゃん前		市役所東口前		丙申堂前		致道館前		マリカ東館前		鶴岡駅地下通路北側入口前		鶴岡公園北広場入口前	
		⇒一日市方面	⇒上肴町方面	⇒銀座方面	⇒鶴岡公園方面	⇒千歳橋方面	⇒鶴岡公園方面	⇒鶴岡公園方面	⇒小真木原方面	⇒日吉方面	⇒鶴岡駅方面	⇒鶴岡駅方面	⇒工業団地方面	⇒工業高校方面	⇒にこふる方面
7時	自動車	328	194	26	34	55	96	543	210	55	53	8		40	174
～	バイク	1	0	0	0	0	0	0	0	0	0	0		0	3
	自転車	8	3	0	8	1	12	50	26	154	21	3	21	105	13
8時	歩行者	3	1	2	7	1	4	48	3	37	19	16	54	61	2
計		340	198	28	49	57	112	641	239	246	93	27	75	206	192
8時	自動車	294	242	50	64	88	121	531	319	40	35	6		87	157
～	バイク	1	0	1	1	0	1	2	1	0	0	0		0	2
	自転車	13	6	3	18	4	14	67	11	11	5	1	9	94	12
9時	歩行者	3	2	6	8	11	5	177	8	13	13	13	55	93	44
計		311	250	60	91	103	141	777	339	64	53	20	64	274	215
9時	自動車	168	150	39	67	62	71	403	332	49	50	2		71	101
～	バイク	2	3	0	0	1	0	0	2	0	0	0		1	0
	自転車	4	3	3	2	5	3	12	7	5	3	3	1	3	3
10時	歩行者	1	4	3	3	6	4	7	6	12	9	4	22	5	16
計		175	160	45	72	74	78	422	347	66	62	9	23	80	120
10時	自動車	181	190	41	66	62	65	379	378	65	46	0		83	96
～	バイク	1	2	1	2	0	1	2	3	0	0	0		1	1
	自転車	4	2	3	2	0	2	7	4	4	3	0	0	2	5
11時	歩行者	3	3	8	2	4	2	2	13	19	10	2	5	0	3
計		189	197	53	72	66	70	390	398	88	59	2	5	86	105
11時	自動車	152	168	33	76	57	72	363	393	50	54	0		78	73
～	バイク	2	1	0	1	1	0	2	1	1	1	0		1	0
	自転車	4	3	3	5	5	7	4	8	2	1	0	2	3	3
12時	歩行者	3	0	5	3	8	7	9	15	22	21	8	6	2	3
計		161	172	41	85	71	86	378	417	75	77	8	8	84	79
12時	自動車	139	116	30	64	55	50	331	290	51	55	3		75	72
～	バイク	4	2	1	1	0	0	2	0	0	0	0		0	1
	自転車	2	1	5	10	4	6	7	15	8	1	0	2	3	3
13時	歩行者	0	2	14	10	7	4	28	33	35	22	14	17	3	2
計		145	121	50	85	66	60	368	338	94	78	17	19	81	78
13時	自動車	148	131	37	66	51	51	314	328	67	46	2		94	73
～	バイク	6	3	3	0	1	0	2	4	0	0	0		1	2
	自転車	2	1	3	5	5	1	14	9	6	10	0	2	3	4
14時	歩行者	1	0	4	10	6	3	10	16	31	20	16	8	6	2
計		157	135	47	81	63	55	340	357	104	76	18	10	104	81
14時	自動車	137	141	41	62	65	54	334	327	52	55	0		62	64
～	バイク	1	4	1	0	0	0	8	1	0	0	0		0	1
	自転車	4	2	5	2	6	4	9	8	4	2	0	1	10	6
15時	歩行者	3	0	5	4	1	9	8	7	26	13	6	12	0	34
計		145	147	52	68	72	67	359	343	82	70	6	13	72	105
15時	自動車	167	179	37	64	73	62	393	376	48	53	0		35	89
～	バイク	2	2	0	0	4	0	1	1	1	0	0		1	0
	自転車	0	2	5	6	8	2	36	17	3	22	2	2	16	33
16時	歩行者	5	5	5	6	6	1	16	25	13	30	7	7	1	13
計		174	188	47	76	91	65	446	419	65	105	9	9	53	135
16時	自動車	164	214	47	56	59	57	367	399	64	58	5		118	82
～	バイク	6	0	0	1	0	0	1	2	0	0	0		1	0
	自転車	4	12	11	7	23	10	19	37	11	15	9	4	21	37
17時	歩行者	5	7	15	5	6	8	8	45	49	19	29	5	5	27
計		179	233	73	69	88	75	395	483	124	92	43	9	145	146
17時	自動車	149	317	39	92	85	80	355	398	66	60	1		261	77
～	バイク	3	1	3	1	1	0	0	2	0	0	0		4	2
	自転車	3	9	12	6	14	2	27	45	9	15	6	3	18	15
18時	歩行者	1	3	15	1	8	7	10	78	94	33	35	20	20	13
計		156	330	69	100	108	89	392	523	169	108	42	23	303	107
18時	自動車	143	263	22	52	65	66	335	404	57	53	0		147	89
～	バイク	0	1	1	1	0	0	2	0	0	0	0		1	1
	自転車	4	4	6	2	13	2	21	30	0	23	8	1	18	83
19時	歩行者	3	3	6	1	18	8	11	51	78	25	50	14	12	69
計		150	271	35	56	96	76	369	485	135	101	58	15	178	242
合計	自動車	2,170	2,305	442	763	777	845	4,648	4,154	664	618	27	0	1,151	1,147
	バイク	29	19	11	8	8	2	22	17	2	1	0	0	11	13
	自転車	52	48	59	73	88	65	273	217	217	121	32	48	296	217
	歩行者	31	30	88	60	82	62	334	300	429	234	200	225	208	228
計		2,282	2,402	600	904	955	974	5,277	4,688	1,312	974	259	273	1,666	1,605
総計	自動車		4,475		1,205		1,622		8,802		1,282		27		2,298
	バイク	二輪車計	48	二輪車計	19	二輪車計	10	二輪車計	39	二輪車計	3	二輪車計	0	二輪車計	24
	自転車	148	100	151	132	163	153	529	490	341	338	80	80	537	513
	歩行者		61		148		144		634		663		425		436
計			4,684		1,504		1,929		9,965		2,286		532		3,271

（2）休日　令和4年9月11日　（日）

時間別	区分	1　駅前通り きらやか銀行 鶴岡駅前ATM前		2　日吉通り お休処「よりみち」前		3　山王通り 阿部多不動産前		4　銀座通り 鶴岡Dada前		6　昭和通り ポムドテール前		7　南銀座通り 池田前		8　十日町通り リリーほくと商事前		9　川端通り 川端通りバス停前		10　みゆき通り 荘内銀行本店前		11　一日市通り 池田裏倉庫前	
		⇒日吉方面	⇒鶴岡駅方面	⇒山王方面	⇒鶴岡駅方面	⇒銀座方面	⇒鶴岡駅方面	⇒南銀座方面	⇒大泉橋方面	⇒山形方面	⇒鶴岡駅方面	⇒山形方面	⇒銀座方面	⇒羽黒方面	⇒大山方面	⇒鶴岡駅方面向	⇒一日市方面	⇒市役所方面	⇒銀座方面	⇒鶴岡駅方面	⇒七日町方面
7時	自動車	22	49	62	100	33	55	31		53	74	64	29	174	156	73		15	2	97	
～	バイク	0	0	0	1	1	0	0		0	1	0	1	1	2	1		0	0	0	
	自転車	6	5	4	8	3	4	2	0	2	0	1	4	1	1	4	0	3	0	1	0
8時	歩行者	1	6	2	8	4	9	10	13	5	1	3	2	7	6	7	4	5	2	2	2
計		29	60	68	117	41	68	43	13	60	76	68	36	183	165	85	4	23	4	100	2
8時	自動車	47	70	142	142	61	76	46		74	113	113	37	258	222	81		16	9	115	
～	バイク	0	0	4	3	0	3	0		1	2	1	0	4	0	3		0	0	3	
	自転車	1	10	4	9	4	14	2	3	2	8	3	9	18	10	5	2	3	2	3	1
9時	歩行者	5	9	3	3	2	3	5	4	0	1	2	3	2	1	0	0	3	2	3	6
計		53	89	153	157	67	96	53	7	77	124	119	49	282	233	89	2	22	13	124	7
9時	自動車	70	127	201	218	112	124	106		84	134	158	53	290	267	137		32	19	174	
～	バイク	2	2	2	3	4	2	2		0	1	2	1	0	7	2		0	0	2	
	自転車	7	6	3	7	7	4	3	4	0	1	2	4	7	5	2	1	2	1	5	2
10時	歩行者	4	2	1	8	9	4	13	12	4	2	2	6	5	7	2	0	4	6	4	7
計		83	137	207	236	132	134	124	16	88	138	164	64	302	286	143	1	38	26	185	9
10時	自動車	118	147	253	257	126	145	122		119	135	196	58	424	379	144		40	37	173	
～	バイク	1	2	1	2	3	1	4		4	0	2	1	5	8	0		0	0	2	
	自転車	11	8	9	10	14	5	8	7	6	1	3	5	8	12	2	7	5	2	6	4
11時	歩行者	10	9	27	7	20	10	16	11	3	4	6	4	11	7	2	2	6	9	4	8
計		140	166	290	276	163	161	150	18	132	140	207	68	448	406	148	9	51	48	185	12
11時	自動車	131	185	270	259	119	136	125		133	147	227	85	511	347	137		31	26	221	
～	バイク	0	0	3	1	2	3	2		1	2	3	0	6	1	1		0	0	3	
	自転車	3	9	4	8	4	1	9	9	0	2	6	7	8	7	3	0	3	2	7	7
12時	歩行者	7	15	5	20	12	16	14	8	1	4	5	4	9	1	2	1	14	11	12	10
計		141	209	282	288	137	156	150	17	135	155	241	96	534	356	143	1	48	39	243	17
12時	自動車	120	159	281	269	138	140	153		164	150	217	88	483	433	152		28	37	193	
～	バイク	2	2	3	2	1	2	0		0	1	1	3	4	12	3		0	2	0	
	自転車	10	10	8	9	7	7	7	11	5	4	11	9	10	6	3	0	2	3	5	7
13時	歩行者	14	25	5	2	13	6	19	14	4	1	4	6	2	5	4	1	21	28	1	11
計		146	196	297	282	159	155	179	25	173	156	233	106	499	456	162	1	51	70	199	18
13時	自動車	148	167	263	240	124	128	133		154	133	212	91	468	478	140		43	39	175	
～	バイク	1	1	6	2	1	2	1		1	0	2	0	6	7	2		1	0	4	
	自転車	15	13	16	15	10	11	11	4	5	3	7	10	15	6	3	2	3	0	3	11
14時	歩行者	30	20	4	0	9	8	10	7	1	0	3	6	6	9	3	3	31	24	3	14
計		194	201	289	257	144	149	155	11	161	136	224	107	495	500	148	5	78	63	185	25
14時	自動車	142	162	282	234	123	109	139		134	122	240	82	460	414	117		49	36	180	
～	バイク	1	0	3	2	4	1	3		1	0	1	0	6	5	2		0	0	3	
	自転車	12	6	10	2	5	3	8	7	6	1	9	5	14	8	1	1	1	4	2	1
15時	歩行者	10	20	8	12	12	13	9	8	0	0	11	7	5	15	2	0	18	13	2	4
計		165	188	303	250	144	126	159	15	141	123	261	94	485	442	122	1	68	53	187	5
15時	自動車	135	174	284	243	114	138	118		147	132	217	86	459	380	143		49	47	166	
～	バイク	1	2	2	1	2	0	1		1	0	2	0	5	5	0		1	0	3	
	自転車	4	9	4	10	4	13	4	8	5	2	6	4	11	8	5	4	3	9	6	3
16時	歩行者	7	29	13	3	14	7	9	12	3	3	10	1	9	3	2	1	18	18	3	3
計		147	214	303	257	134	158	132	20	156	137	235	91	484	396	150	5	71	74	178	6
16時	自動車	152	187	295	252	113	144	118		146	152	230	61	481	353	130		38	42	174	
～	バイク	1	1	3	1	4	2	4		1	2	7	3	4	7	1		1	0	1	
	自転車	7	13	8	11	6	6	6	7	1	4	9	4	5	4	1	0	1	1	0	2
17時	歩行者	10	24	8	16	11	20	9	12	0	2	3	5	3	4	4	1	7	1	4	2
計		170	225	314	280	134	172	137	19	148	160	249	73	493	368	136	1	47	44	179	4
17時	自動車	124	146	255	156	120	117	121		131	111	266	57	470	328	102		29	34	113	
～	バイク	0	2	2	1	1	1	1		0	3	4	2	3	2	1		0	0	0	
	自転車	13	6	9	3	3	8	13	12	3	3	12	7	8	9	2	3	1	4	4	5
18時	歩行者	15	33	6	4	25	19	11	11	2	2	11	14	14	2	3	3	2	2	7	6
計		152	187	272	164	149	145	146	23	136	119	293	80	495	341	108	6	32	40	124	11
18時	自動車	88	96	232	143	85	71	93		129	81	158	43	332	193	63		20	15	79	
～	バイク	0	0	0	2	0	0	0		1	1	0	0	2	1	0		0	0	0	
	自転車	6	5	11	6	11	9	5	1	2	2	7	7	3	8	4	2	0	1	4	4
19時	歩行者	25	32	5	16	14	8	11	8	7	1	8	2	5	6	3	2	6	6	3	1
計		119	133	248	167	110	88	109	9	139	85	173	52	342	208	70	4	26	22	86	5
合計	自動車	1,297	1,669	2,820	2,513	1,268	1,383	1,305	0	1,468	1,484	2,298	770	4,810	3,950	1,419	0	390	343	1,860	0
	バイク	9	12	29	21	23	17	18	0	11	13	25	11	46	57	16	0	3	2	21	0
	自転車	95	100	90	98	78	85	78	73	37	31	76	75	108	84	35	22	27	29	46	47
	歩行者	138	224	87	99	145	123	136	120	30	21	68	60	78	66	34	18	135	122	48	74
計		1,539	2,005	3,026	2,731	1,514	1,608	1,537	193	1,546	1,549	2,467	916	5,042	4,157	1,504	40	555	496	1,975	121
総計	自動車		2,966		5,333		2,651		1,305		2,952		3,068		8,760		1,419		733		1,860
	バイク	二輪車計	21	二輪車計	50	二輪車計	40	二輪車計	18	二輪車計	24	二輪車計	36	二輪車計	103	二輪車計	16	二輪車計	5	二輪車計	21
	自転車	216	195	238	188	203	163	169	151	92	68	187	151	295	192	73	57	61	56	114	93
	歩行者		362		186		268		256		51		128		144		52		257		122
計			3,544		5,757		3,122		1,730		3,095		3,383		9,199		1,544		1,051		2,096

時間別	区分	１２　七日町通り 居酒屋のんちゃん前		１４　馬場町 市役所東口前		１５　馬場町 丙申堂前		１６　馬場町 致道館前		１９　駅前通り マリカ東館前		２０　末広町 鶴岡駅地下通路北側入口前		２１　馬場町 鶴岡公園北広場入口前	
		⇒一日市方面	⇒上肴町方面	⇒銀座方面	⇒鶴岡公園方面	⇒千歳橋方面	⇒鶴岡公園方面	⇒鶴岡公園方面	⇒小真木原方面	⇒日吉方面	⇒鶴岡駅方面	⇒鶴岡駅方面	⇒工業団地方面	⇒工業高校方面	⇒にこふる方面
7時	自動車	65	48	1	9	7	12	216	167	16	13	0		29	56
～	バイク	1	0	0	0	0	0	0	0	0	0	0		1	0
	自転車	2	3	0	2	2	0	8	3	5	15	1	2	5	3
8時	歩行者	1	0	2	1	2	2	11	7	6	3	3	6	4	2
計		69	51	3	12	11	14	235	177	27	31	4	8	39	61
8時	自動車	87	78	10	9	13	21	277	257	30	27	3		59	60
～	バイク	1	0	0	0	0	0	1	1	0	0	0		0	1
	自転車	4	1	5	1	1	1	19	7	8	4	0	3	6	8
9時	歩行者	0	0	3	3	2	3	5	1	9	20	6	11	13	5
計		92	79	18	13	16	25	302	266	47	51	9	14	78	74
9時	自動車	114	107	15	15	23	22	291	219	42	44	1		51	59
～	バイク	1	3	0	1	0	0	0	2	0	0	0		1	0
	自転車	5	2	3	7	5	2	8	5	6	11	4	0	6	1
10時	歩行者	3	5	2	5	4	6	6	10	14	10	4	9	13	2
計		123	117	20	28	32	30	305	236	62	65	9	9	71	62
10時	自動車	108	110	14	31	32	20	327	244	47	51	0		72	69
～	バイク	1	1	1	1	3	0	4	1	0	0	0		0	1
	自転車	7	6	5	0	3	7	10	14	7	6	2	1	3	2
11時	歩行者	7	1	0	0	6	1	10	13	12	33	3	0	11	1
計		123	118	20	32	44	28	351	272	66	90	5	1	86	73
11時	自動車	122	136	14	22	35	19	259	275	47	35	3		71	100
～	バイク	0	1	0	0	0	0	1	0	0	0	0		1	0
	自転車	2	1	0	2	2	3	9	3	8	9	2	2	1	0
12時	歩行者	3	2	22	14	7	4	32	29	23	14	9	6	5	17
計		127	140	36	38	44	26	301	307	78	58	14	8	78	117
12時	自動車	113	141	17	26	30	29	277	265	67	76	3		44	66
～	バイク	2	1	2	0	0	0	9	0	0	0	0		0	0
	自転車	5	4	1	0	3	0	16	10	7	11	1	5	6	21
13時	歩行者	2	1	5	0	11	3	20	18	29	33	6	11	1	7
計		122	147	25	26	44	32	322	293	103	120	10	16	51	94
13時	自動車	115	120	16	45	32	24	402	390	68	71	1		85	99
～	バイク	2	0	0	1	2	1	1	2	0	0	0		0	1
	自転車	1	4	0	3	1	0	17	10	15	12	0	4	10	9
14時	歩行者	4	3	5	5	7	4	13	19	36	50	5	2	16	11
計		122	127	21	54	42	29	433	421	119	133	6	6	111	120
14時	自動車	97	134	12	48	37	29	320	354	66	63	1		80	66
～	バイク	2	0	0	0	0	0	4	5	0	0	0		0	0
	自転車	6	2	4	2	4	2	17	13	3	6	3	3	3	11
15時	歩行者	1	0	4	8	6	7	7	31	33	25	5	5	5	7
計		106	136	20	58	47	38	348	403	102	94	9	8	88	84
15時	自動車	89	126	12	26	41	27	280	316	72	60	0		53	43
～	バイク	0	1	0	0	0	0	0	3	0	0	0		1	0
	自転車	3	3	4	3	4	6	8	17	15	17	0	1	6	5
16時	歩行者	4	0	3	3	0	8	8	22	101	62	10	8	9	0
計		96	130	19	32	45	41	296	358	188	139	10	9	69	48
16時	自動車	112	144	18	19	37	26	322	311	61	72	1		85	61
～	バイク	1	2	0	1	0	0	2	6	1	1	0		1	1
	自転車	0	3	0	7	5	1	12	10	14	3	3	6	6	4
17時	歩行者	0	1	1	5	2	3	6	11	45	30	5	5	3	7
計		113	150	19	32	44	30	342	338	121	106	9	11	95	73
17時	自動車	83	134	15	20	36	20	322	290	43	35	1		48	44
～	バイク	1	2	0	0	0	0	6	1	0	0	0		0	1
	自転車	2	3	2	2	2	1	6	13	6	10	5	0	4	3
18時	歩行者	10	9	1	1	4	1	8	6	36	45	3	4	4	8
計		96	148	18	23	42	22	342	310	85	90	9	4	56	56
18時	自動車	59	101	7	10	32	16	163	224	47	45	0		30	28
～	バイク	1	2	0	0	0	0	0	0	0	0	0		0	0
	自転車	1	7	0	1	0	3	10	14	2	10	3	2	7	2
19時	歩行者	3	1	0	2	1	5	3	5	42	64	9	5	8	4
計		64	111	7	13	33	24	176	243	91	119	12	7	45	34
合計	自動車	1,164	1,379	151	280	355	265	3,456	3,312	606	592	14	0	707	751
	バイク	13	13	3	4	5	1	28	21	1	1	0	0	5	5
	自転車	38	39	24	30	32	26	140	119	96	114	24	29	63	69
	歩行者	38	23	48	47	52	47	129	172	386	389	68	72	92	71
計		1,253	1,454	226	361	444	339	3,753	3,624	1,089	1,096	106	101	867	896
総計	自動車		2,543		431		620		6,768		1,198		14		1,458
	バイク	二輪車計	26	二輪車計	7	二輪車計	6	二輪車計	49	二輪車計	2	二輪車計	0	二輪車計	10
	自転車	103	77	61	54	64	58	308	259	212	210	53	53	142	132
	歩行者		61		95		99		301		775		140		163
計			2,707		587		783		7,377		2,185		207		1,763